

Novomlýnská nádrž



LBC 1  
POD KRAVÍ HOROU

HRANICE NRBK (NOVOMLÝNSKÁ NÁDRŽ)

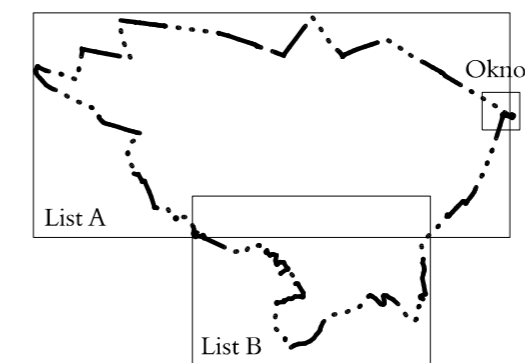
LBK

Novomlýnská nádrž

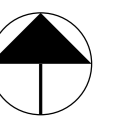
ORGANIZACE ÚZEMÍ

-  HRANICE ŘEŠENÉHO ÚZEMÍ - KATASTRU OBCE STRACHOTÍN
-  HRANICE ZASTAVĚNÉHO ÚZEMÍ OBCE


Klad listů



spolufinancováno z rozpočtu Jihomoravského kraje



ZÁZNAM O ÚČINNOSTI	
Správní orgán, který územní plán vydal:	
Zastupitelstvo obce Strachotín	
Číslo jednací:	Razítko
Datum vydání:	
Datum nabytí účinnosti:	
Pořizovatel:	
Městský úřad Hustopeče	
Jméno a příjmení:	
Funkce:	
Podpis:	

		STRACHOTÍN - ÚZEMNÍ PLÁN
Ing. arch. IVO KABELÁČ, autorizovaný architekt ANENSKÁ 12, 602 00 BRNO		Výkres základního členění
zak.č.	0902	měřítko 1 : 5 000
datum	06/2011	
digitalizace	PŽKaGIS s.r.o Brno	POŘIZOVATEL: MěÚ Hustopeče
		<b>1a</b> list B