


# ÚP NIKOLČICE



## ZASTAVĚNÉ ÚZEMÍ

hranice zastavěného území dle zákona č. 183/2006 Sb., k 1.2.2011

## PLOCHY A KORIDORY K PROVĚŘENÍ ÚZEMNÍ STUDIÍ

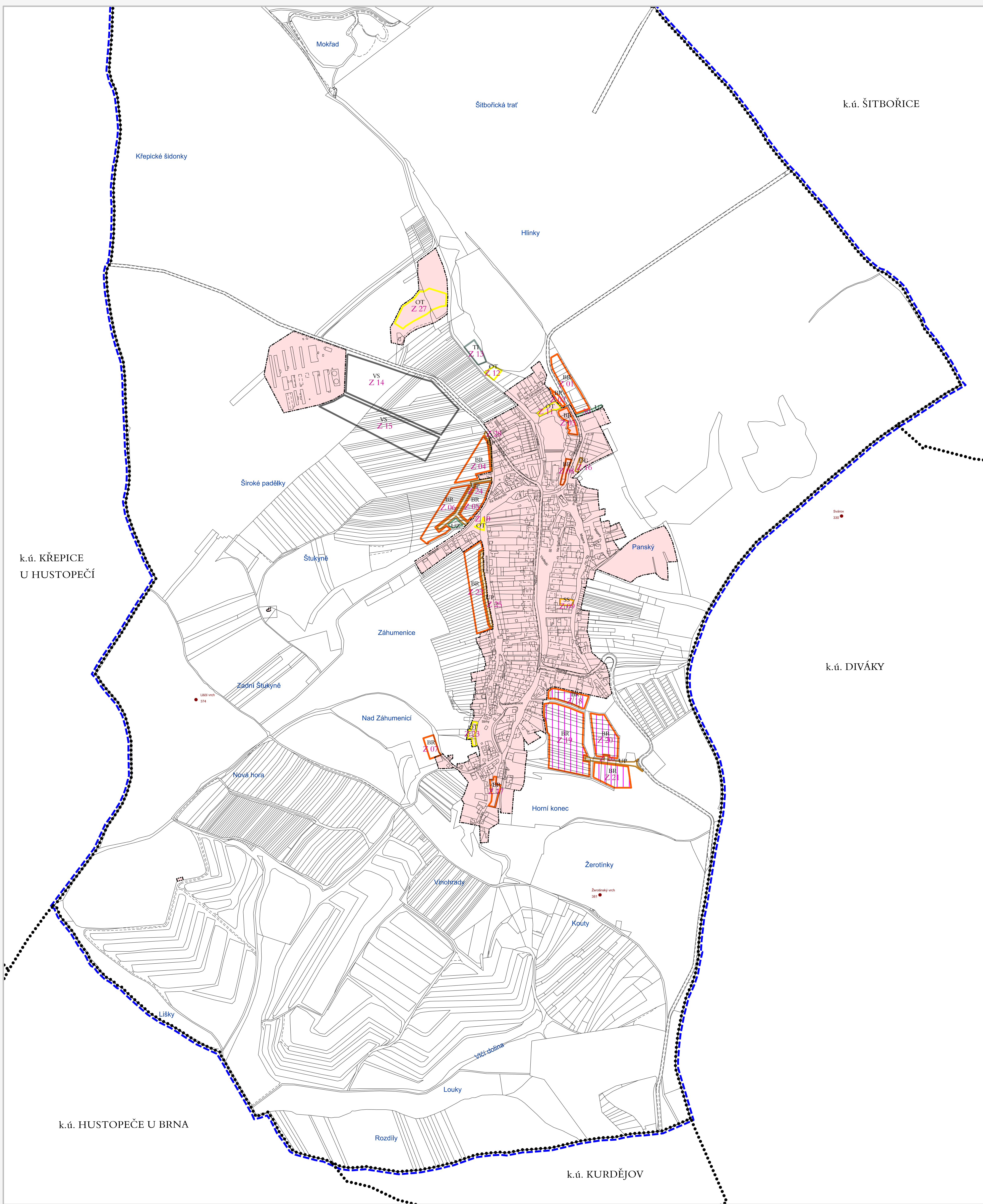
plochy k prověření územní studií

## ZASTAVITELNÉ PLOCHY A PLOCHY PŘESTAVBY

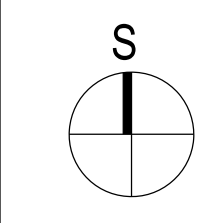
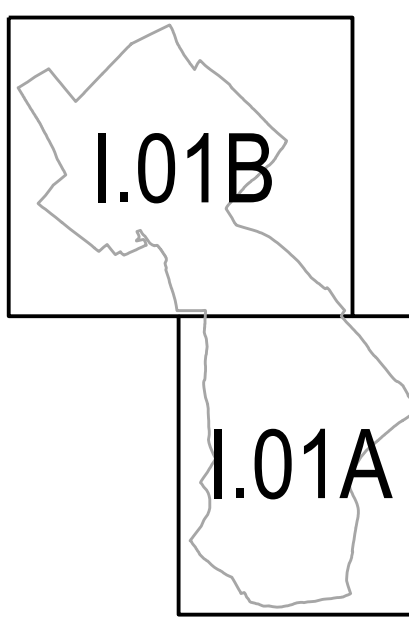
- PLOCHY BYDLENÍ  
BR plochy bydlení v rodinných domech
- PLOCHY OBČANSKÉHO VYBAVENÍ  
OT plochy pro tělovýchovu a sport
- PLOCHY VÝROBY A SKLADOVÁNÍ  
VS plochy výroby a skladování
- ÚZEMÍ SMÍŠENÁ  
SS - plochy smíšené - vinné sklepy
- ÚZEMÍ OSTATNÍ  
UP plochy veřejných prostranství  
UZ plochy veřejné (parkové) zeleně  
TI plochy technické infrastruktury
- PLOCHY DOPRAVNÍ INFRASTRUKTURY  
DG plochy garáží

## INFORMATIVNÍ ÚDAJE

- hranice katastrálních území
- hranice řešeného území
- hranice okresu
- značení zastavitelných ploch
- značení územních rezerv



KLAD LISTŮ



ÚZEMNÍ PLÁN NIKOLČICE BYL SPOLUFINANCOVÁN Z ROZPOČTU JIHO-MORAVSKÉHO KRAJE.

PORÍZOVATEL: MĚÚ HUSTOPEČE, Odbor regionálního rozvoje PROJEKTANT: KT architekti Křofova 35, 616 00 Brno tel.: +420 855 944 569 e-mail: kt@kt.cz www.kt-arch.cz		Zodpovědný projektant: Ing. arch. Pavel Klein Vypracoval: Ing. arch. Pavel Klein Ing. arch. Jan Tesař Ing. Martin Němec		<b>KT</b> architekti Č. VÝKRESU: <b>I.01A</b>
DATUM ZPRACOVÁNÍ: 5/2011 VÝKRES:		VÝKRES ZÁKLADNÍHO ČLENĚNÍ 1: 5 000		

ZÁZNAM O ÚČINNOSTI ÚZEMNÍHO PLÁNU	
Správní orgán, který územní plán vydal: Zastupitelstvo obce Nikolčice číslo jednací: Datum vydání: Datum nabytí účinnosti:	Razítko
Pořizovatel: MĚÚ Hustopeče, odbor regionálního rozvoje Jméno a příjmení oprávněné osoby pořizovatele: Funkce: Podpis:	Razítko