














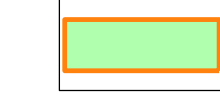


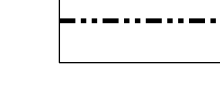




ÚP NIKOLČICE





k.ú. ŠITBOŘICE

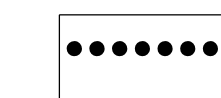
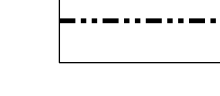
VEŘEJNĚ PROSPĚŠNÉ STAVBY A OPATŘENÍ, PRO KTERÉ JE MOŽNÉ VYVLASTNIT PRÁVA K POZEMKŮM A STAVBÁM

	DT veřejná dopravní a technická infrastruktura (plochy komunikací pro motorovou dopravu a plochy pro inženýrské sítě a stavby technického vybavení s nimi provozně související zařízení)
	D veřejná dopravní infrastruktura hlavní pěší komunikace místní komunikace
	T veřejná technická infrastruktura (vedení a stavby technického vybavení s nimi provozně související zařízení, například vodovody, kanalizace, stavby a zařízení pro nakládání odpadů, energetická vedení, kabely veřejné komunikační sítě)
	trafostanice
	elektrické vedení VN vzdušné
	elektrické vedení VN kabelové
	elektrické vedení NN kabelové
	sdílovací kabel
	plynové vedení NTL
	plynové vedení STL
	plynové vedení VVTL
	vodovodní řady zásobovací (různá tlaková pásma)
	kanalizace jednotná
	kanalizace tlaková
	kanalizace dešťová
	odlehčovací komora kanalizace
	VEŘEJNĚ PROSPĚŠNÉ OPATŘENÍ (sloužící ke snížení ohrožení území a k rozvoji anebo k ochraně přírodního, kulturního a archeologického dědictví)
	V plochy pro snížení ohrožení území - průleh, mez, interakční prvek, příkop
	V plochy pro založení územního systému ekologické stability - regionální a nadregionální USES
	V plochy pro založení územního systému ekologické stability - místní USES

VEŘEJNĚ PROSPĚŠNÉ STAVBY A OPATŘENÍ, PRO KTERÉ JE MOŽNÉ UPLATNIT PŘEDKUPNÍ PRÁVO PODLE PAR.101 ZÁK.Č. 183/2006 Sb.)

	DT veřejná dopravní a technická infrastruktura (plochy komunikací pro motorovou dopravu a plochy pro inženýrské sítě a stavby technického vybavení s nimi provozně související zařízení)
	P plochy pro veřejná prostranství, parky

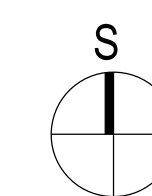
INFORMATIVNÍ ÚDAJE

	hranice katastrálních území
	hranice zastavěného území dle zákona č. 183/2006 Sb., k 1.2.2011

KLAD LISTŮ

I.05B

I.05A

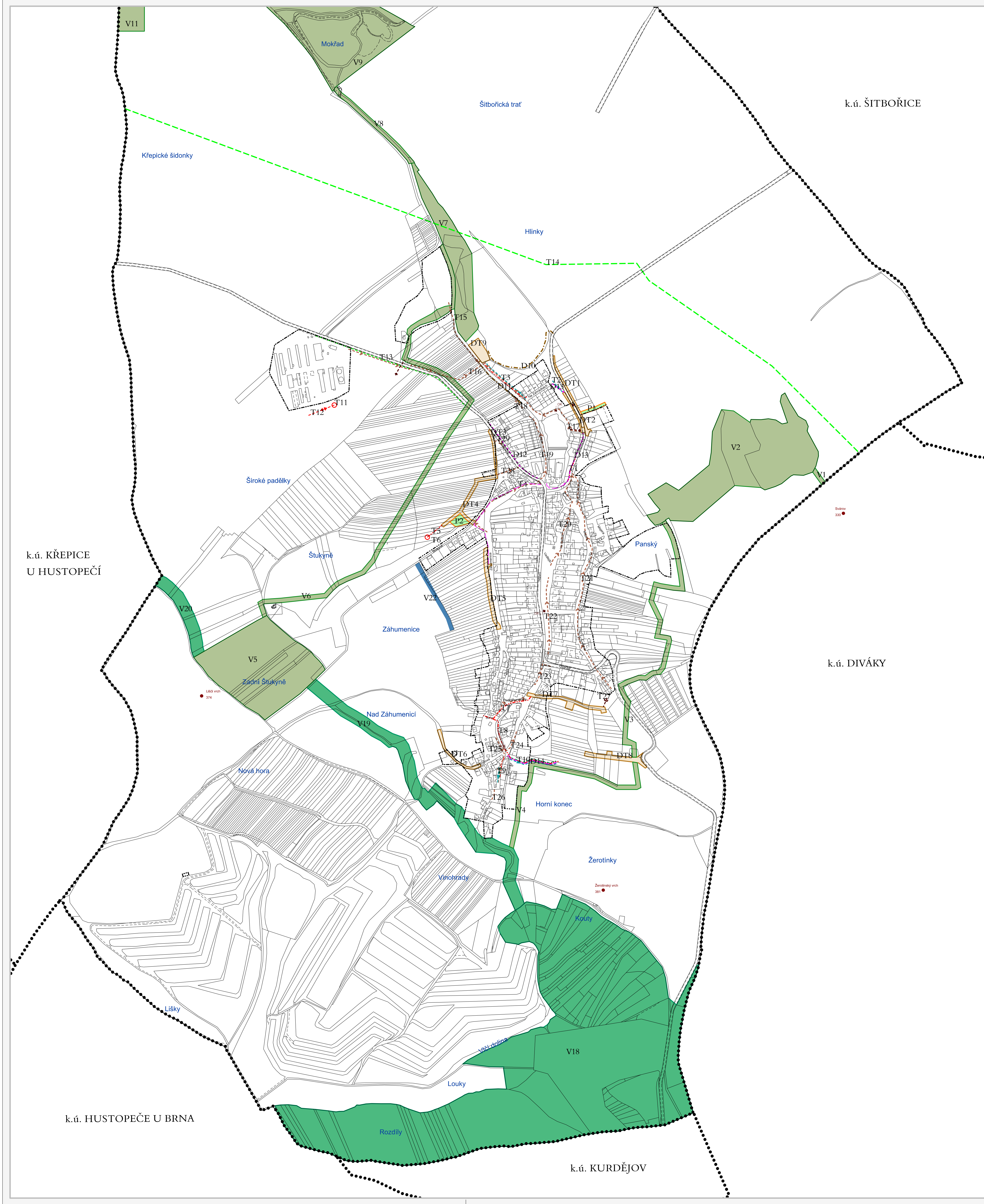


ÚZEMNÍ PLÁN NIKOLČICE BYL SPOLUFINANCOVÁN Z ROZPOČTU JIHO-MORAVSKÉHO KRAJE.

PORÍZOVATEL: MĚÚ HUSTOPEČE, Odbor regionálního rozvoje		Zodpovědný projektant: Ing. arch. Pavel Klein		KT architekti
PROJEKTANT: KT architekti Křtářova 35, 616 00 Brno tel.: +420 605 944 569 +420 721 388 087 e-mail: kt@kt.cz www.kt.cz	Vypracoval: Ing. arch. Pavel Klein		Č. VYKRESU: 1.05A	
DATUM ZPRACOVÁNÍ: 5/2011		Ing. arch. Jan Tesař		
VYKRES: VEŘEJNĚ PROSPĚŠNÉ STAVBY, VEŘEJNĚ PROSPĚŠNÁ OPATŘENÍ A ASANACE		Ing. Martin Němec		
		1: 5 000		

ZÁZNAM O ÚČINNOSTI ÚZEMNÍHO PLÁNU

Správní orgán, který územní plán vydal: Zastupitelstvo obce Nikolčice	Razítko
Sílelo jednací: Datum vydání: Datum nabytí účinnosti:	
Podpis: MĚÚ Hustopeče, odbor regionálního rozvoje Jméno a příjmení oprávněné osoby pořizatele: Funkce:	Razítko
Podpis:	



k.ú. KŘEPICE
U HUSTOPEČÍ

k.ú. DIVÁKY

k.ú. HUSTOPEČE U BRNA

k.ú. KURDĚJOV