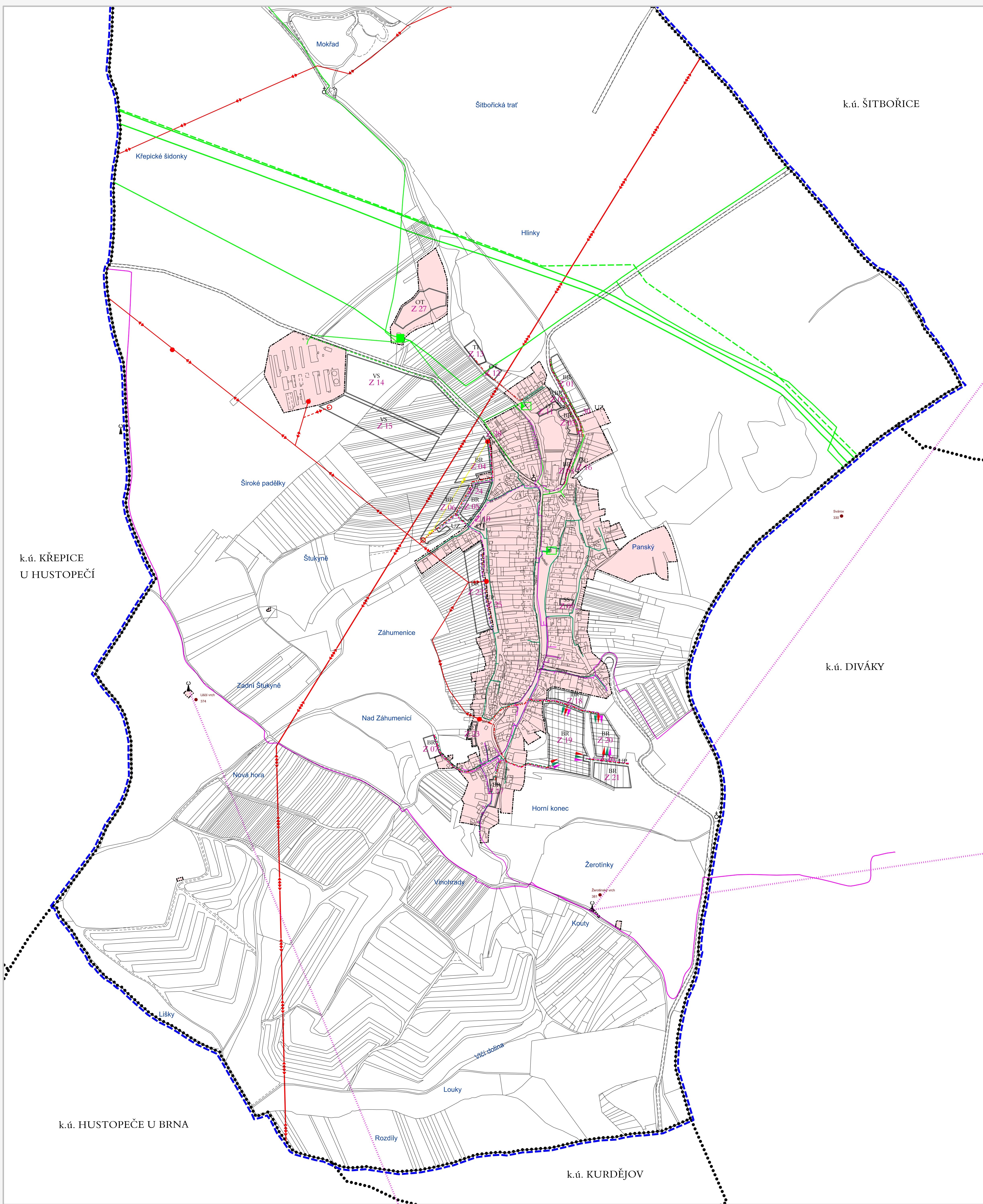



ÚP NIKOLČICE



ENERGETIKA A SPOJE

stáv.	nám.	
		el. vedení VVN vzdušné
		el. vedení VN vzdušné
		trafostanice VN/NN 22/0,4 kV
		el. vedení VN kabelové
		el. vedení NN kabelové
		el. vedení rušené
		nápojná místa elektrického vedení (polohu elektrických vedení uvnitř zastavitelných ploch upřesní územní studie)
		dálkový kabel
		sčítací kabel
		nápojná místa sdělovacího vedení (polohu sdělovacích kabelů uvnitř zastavitelných ploch upřesní územní studie)
		vyšlák
		radioreleové trasy
		plynové vedení VVTL
		plynové vedení VTL
		plynové vedení STL
		plynové vedení NTL
		regulační stanice plynu VTL/STL
		regulační stanice plynu STL/NTL
		nápojná místa plynového vedení (polohu plynového vedení uvnitř zastavitelných ploch upřesní územní studie)
		likvidovaný vrt MND a.s.

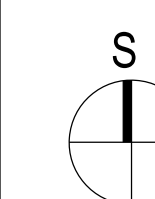
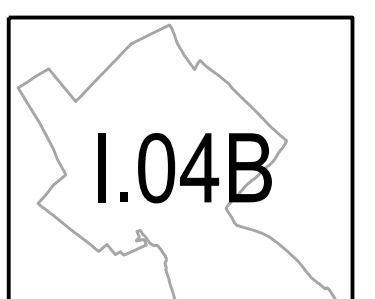
ZASTAVITELNÉ PLOCHY

	zastavitelné plochy
	kód funkčního využití plochy
	označení zastavitelných ploch

INFORMATIVNÍ ÚDAJE

	hranice katastrálních území
	hranice řešeného území
	hranice okresu
	zastavěné území dle zákona č. 183/2006 Sb., k 1.2.2011
	plochy ve kterých bude poloha sítí technické infrastruktury upřesněna územní studií

KLAD LISTŮ



ÚZEMNÍ PLÁN NIKOLČICE BYL SPOLUFINANCOVÁN Z ROZPOČTU JIHO-MORAVSKÉHO KRAJE.

PORÍZOVATEL: MĚÚ HUSTOPEČE, Odbor regionálního rozvoje		<table border="1"> <tr> <td>Zodpovědný projektant:</td> <td>Ing. arch. Pavel Klein</td> </tr> <tr> <td>Vypracoval:</td> <td>Ing. arch. Pavel Klein</td> </tr> <tr> <td></td> <td>Ing. arch. Jan Tesař</td> </tr> <tr> <td></td> <td>Ing. Martin Němec</td> </tr> </table>	Zodpovědný projektant:	Ing. arch. Pavel Klein	Vypracoval:	Ing. arch. Pavel Klein		Ing. arch. Jan Tesař		Ing. Martin Němec	KT architekti Č. VÝKRESU: I.04A
Zodpovědný projektant:	Ing. arch. Pavel Klein										
Vypracoval:	Ing. arch. Pavel Klein										
	Ing. arch. Jan Tesař										
	Ing. Martin Němec										
PROJEKTANT:	KT architekti Křepice 35, 616 00 Brno tel.: +420 855 944 569 +420 721 388 087 e-mail: kt@kt.cz www.ktarch.cz										
DATUM ZPRACOVÁNÍ: 5/2011		C. VÝKRESU: I.04A									
VÝKRES: HLAVNÍ VÝKRES ENERGETIKA A SPOJE		1: 5 000									

ZÁZNAM O ÚČINNOSTI ÚZEMNÍHO PLÁNU

Správní orgán, který územní plán vydal: Zastupitelstvo obce Nikolčice	Razítko
střelo jednací:	
Datum vydání:	
Datum nabytí účinnosti:	
Porizovatel: MĚÚ Hustopeče, odbor regionálního rozvoje	Razítko
Jméno a příjmení oprávněné osoby pořizovatele:	
Funkce:	
Podpis:	