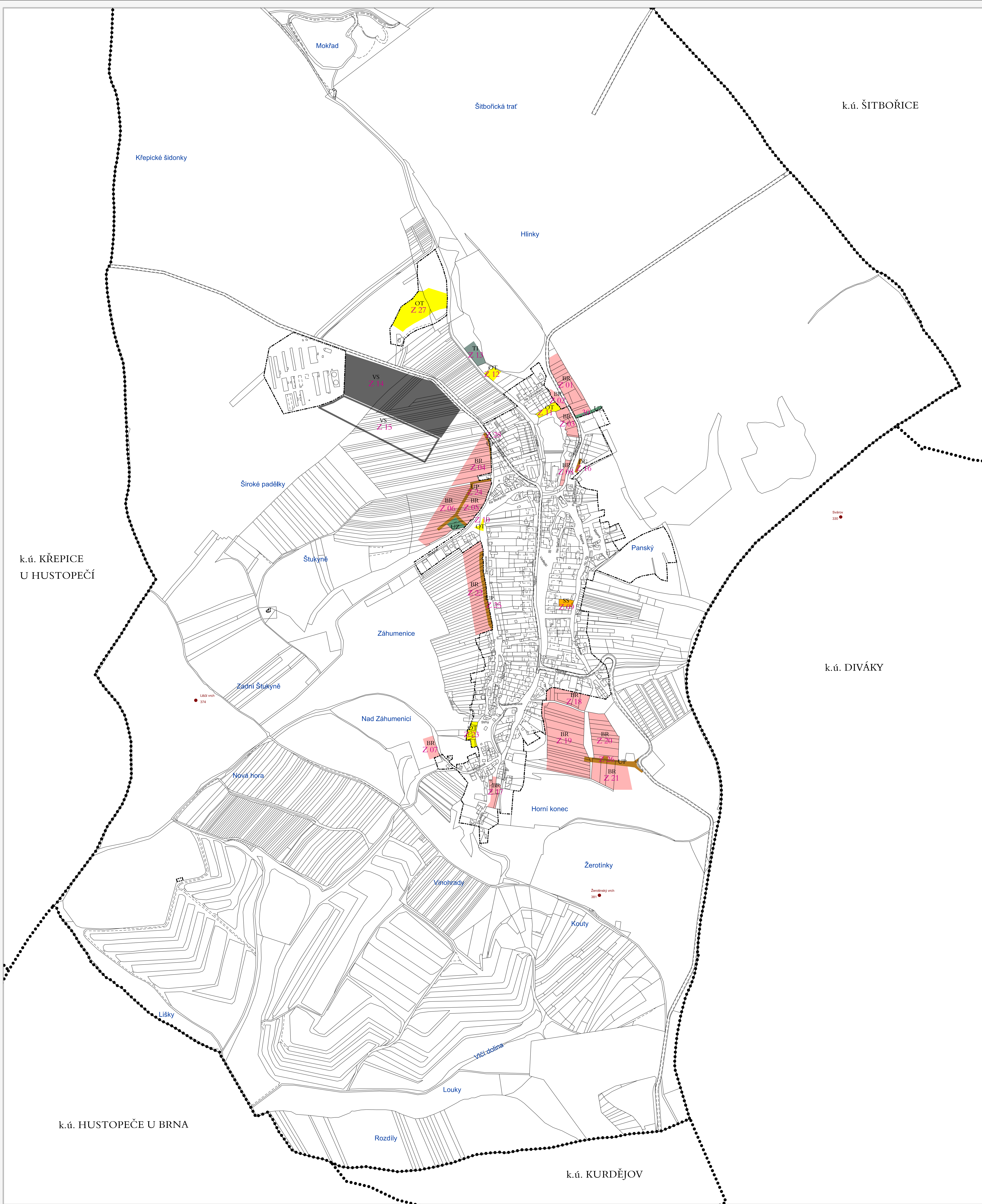



# ÚP NIKOLČICE

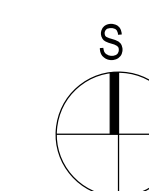


## POŘADÍ VYUŽITÍ ZASTAVITELNÝCH PLOCH A PLOCH PŘESTAVBY

LETAPA	ILETAPA	PLOCHY BYDLENÍ
		BR plochy bydlení v rodinných domech
		PLOCHY OBČANSKÉHO VYBAVENÍ OT plochy pro tělovýchovu a sport
		PLOCHY VÝROBY A SKLADOVÁNÍ VS plochy výroby a skladování
		ÚZEMÍ SMÍŠENÁ SS - plochy smíšené - vinné sklepy
		ÚZEMÍ OSTATNÍ UP plochy veřejných prostranství UZ plochy veřejné (parkové) zeleně TI plochy technické infrastruktury
		PLOCHY DOPRAVNÍ INFRASTRUKTURY DG plochy garáží

## INFORMATIVNÍ ÚDAJE

- hranice katastrálních území
- hranice zastavěného území dle zákona č. 183/2006 Sb., k 1.2.2011
- značení zastavitelných ploch



ÚZEMNÍ PLÁN NIKOLČICE BYL SPOLUFINANCOVÁN Z ROZPOČTU JIHO-MORAVSKÉHO KRAJE.

PORÍZOVATEL: MĚÚ HUSTOPEČE, Odbor regionálního rozvoje PROJEKTANT: KT architekti Křepčova 35, 616 00 Brno tel.: +420 855 944 569 +420 721 388 087 e-mail: kt@kt.cz www.kt-arch.cz		Zodpovědný projektant: Ing. arch. Pavel Klein Vypracoval: Ing. arch. Pavel Klein Ing. arch. Jan Tesař Ing. Martin Němec	<b>KT</b> architekti Č. VÝKRESU: <b>1.06</b>
DATUM ZPRACOVÁNÍ: 5/2011 VÝKRES: <b>VÝKRES ETAPIZACE</b>		1: 5 000	

## ZÁZNAM O ÚČINNOSTI ÚZEMNÍHO PLÁNU

Správní orgán, který územní plán vydal: Zastupitelstvo obce Nikolčice Číslo jednací: Datum vydání: Datum nabytí účinnosti:	Razítko
Pořizovatel: MĚÚ Hustopeče, odbor regionálního rozvoje Jméno a příjmení oprávněné osoby pořizovatele: Funkce: Podpis:	Razítko