


Mapový podklad odvozen z digitální katastrální mapy © KÚ Hustopeče Východní kopie odvozen z map Zabaged © ČÚZK Praha








# ÚZEMNÍ PLÁN KAŠNICE

## ZASTAVĚNÉ ÚZEMÍ

 zastavěné území dle zákona č. 183/2006 Sb., k 15.6.2011  
návrh zastavitelného území (rozšíření zastavěného území)

## ZASTAVITELNÉ PLOCHY, PLOCHY PŘESTAVBY A ÚZEMNÍ REZERVY

změny využití ploch	územní rezervy
BR Z05 P10	R01
	
	
	
	

kódy ploch  
označení zastavitelných ploch  
označení ploch přestavby  
označení územních rezerv





PLOCHY BYDLENÍ  
BR plochy bydlení v rodinných domech

PLOCHY VÝROBY A SKLADOVÁNÍ  
VD plochy výroby drobné

PLOCHY OBČANSKÉHO VYBAVENÍ  
OT plochy pro tělovýchovu a sport


ÚZEMÍ OSTATNÍ  
UZ plochy veřejné (parkové) zeleně

## INFORMATIVNÍ ÚDAJE

 hranice řešeného území  
 hranice katastrálních území  
 vodní toky v otevřeném korytě  
 záchytné příkopy, občasná vodoteče

## ZÁKLADNÍ ČLENĚNÍ

1 : 5.000

Pořizovatel: Městský úřad Hustopeče, odbor regionálního rozvoje Projektant: AR projekt, s.r.o., Hvězdoslavova 1183/29, 627 00 Brno Datum zpracování: 09/2011		 projekt, s.r.o.
Vedoucí projektant: Ing. arch. Milan Hučík	Vypracovali: Ing. arch. Milan Hučík Ing. Michaela Kolibová	

ZÁZNAM O ÚČINNOSTI ÚZEMNÍHO PLÁNU	
Správní orgán, který územní plán vydal: Zastupitelstvo obce Kašnice	Razítko
Číslo jednací: Datum vydání: Datum nabytí účinnosti:	
Pořizovatel: Městský úřad Hustopeče, odbor regionálního rozvoje Jméno a příjmení oprávněné osoby pořizovatele: Funkce: vedoucí Odboru regionálního rozvoje	Razítko
Podpis:	



ÚZEMNÍ PLÁN KAŠNICE BYL SPOLUFINANCOVÁN Z ROZPOČTU JIHMORAVSKÉHO KRAJE