




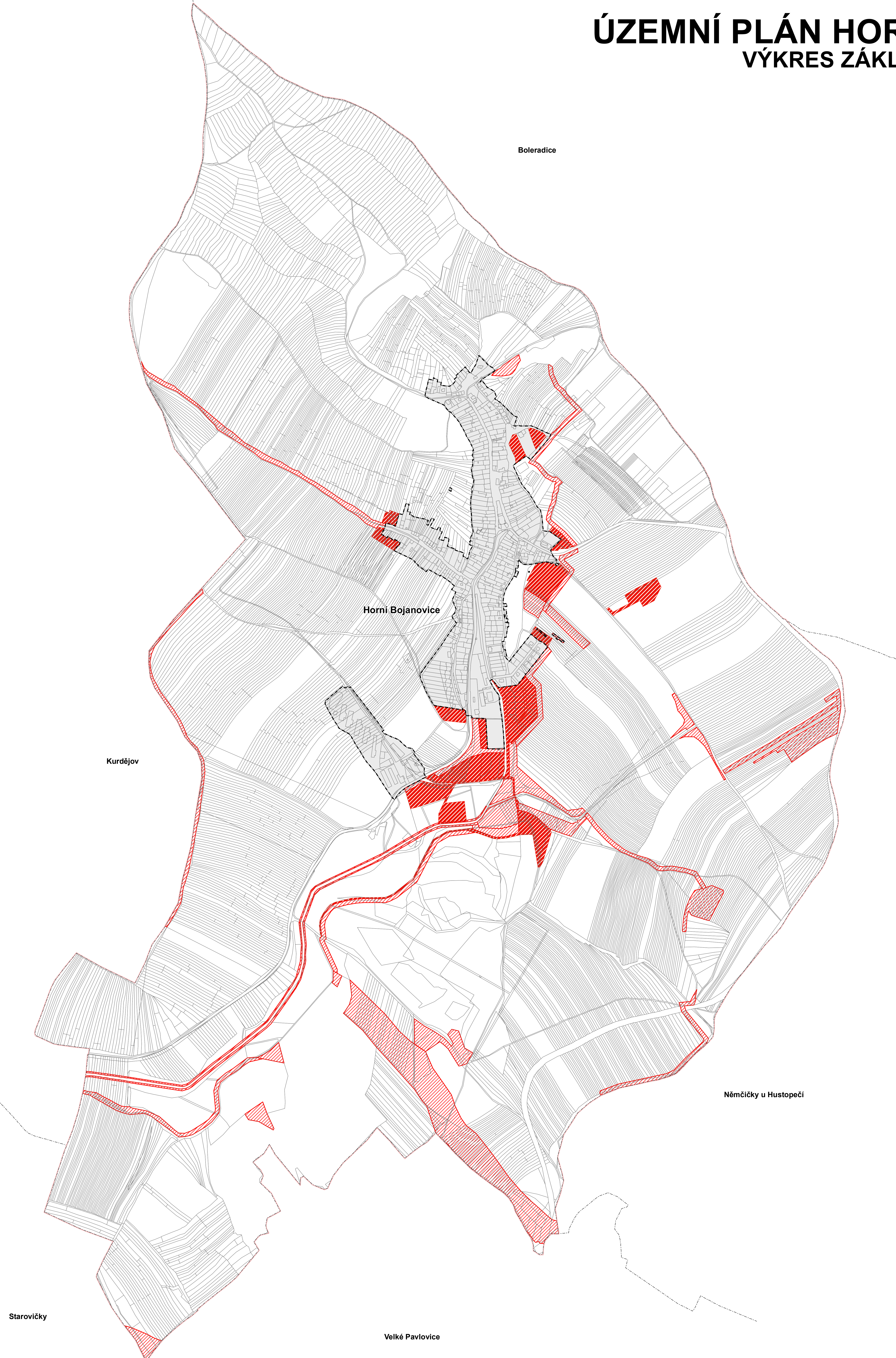


ÚZEMNÍ PLÁN HORNÍ BOJANOVICE

VÝKRES ZÁKLADNÍHO ČLENĚNÍ ÚZEMÍ

ZÁKLADNÍ ČLENĚNÍ ÚZEMÍ


stav	návrh
	Hranice řešeného území - shodné s hranicemi obce
	Hranice katastrálního území
	Hranice zastavěného území k 11. 11. 2011
	Zastavitelné plochy
	Ostatní návrhové plochy



ZÁZNAM O ÚČINNOSTI

Správní orgán, který územní plán vydal: Zastupitelstvo obce Horní Bojanovice	Oprávněná úřední osoba pořizovatele: Ing. arch. Lydie Filipová
Číslo jednací:	Funkce: vedoucí odboru regionálního rozvoje
Datum vydání:	Podpis:
Datum nabytí účinnosti:	Razítko:

ÚZEMNÍ PLÁN HORNÍ BOJANOVICE

Objednatel: Obec Horní Bojanovice	Pořizovatel: Městský úřad Hustopeče
Zhotovitel: Institut regionálních informací, s.r.o. 	
Oprávněný zástupce: Ing. Milada Kadlecová	
Hlavní projektant: Ing. arch. Michal Hadiač	
Číslo autorizace: 03 497	
Zodpovědný projektant a urbanistické řešení: Ing. arch. Martina Kabelková	

VÝKRES ZÁKLADNÍHO ČLENĚNÍ ÚZEMÍ

Měřítko
1 : 5 000

B.1



Starovičky

Velké Pavlovice

Boleradice

Horní Bojanovice

Kurdějov

Němčičky u Hustopečí