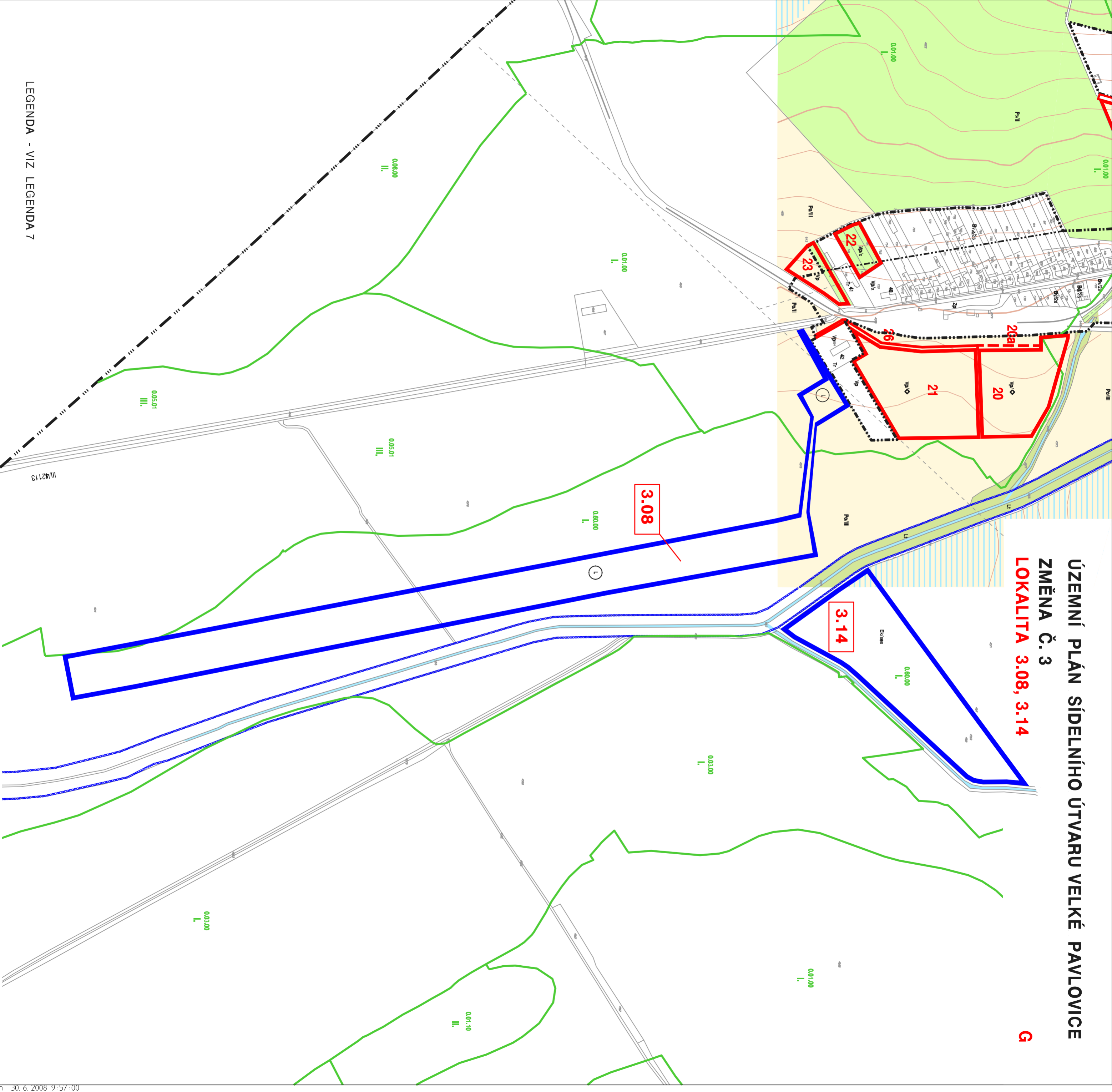


**ÚZEMNÍ PLÁN SÍDELNÍHO ÚTVARU VELKÉ PAVLOVICE  
ZMĚNA Č. 3  
LOKALITA 3.08, 3.14**

**G**






LEGENDA - VIZ LEGENDA 7

**VÝKRES PŘEDPOKLÁDANÝCH ZÁBORŮ PŮDNIHO FONDU  
ČERVEN 2008  
M 1 : 5 000**




















# ÚZEMNÍ PLÁN SÍDELNÍHO ÚTVARU VELKÉ PAVLOVICE ZMĚNA 3

IDENTIFIKAČNÍ ČÍSLO DÍLČÍ ZMĚNY

## LEGENDA - ZMĚNA Č3

stav	návrh	
		hranice lokality zboru
		označení lokality zboru ( identifikační číslo dílčí změny )
		orná půda

## LEGENDA SCHVÁLENÉHO ÚPNSÚ

stav	návrh	rezerva	
			hranice katastrálního území
			hranice současně zastavěného území (dle zboru ZPF)
			původní hranice intravilánu
			hranice lokality zboru
			označení lokality zboru - ÚPNSÚ
			identifikační číslo změny
			hranice a označení BPEJ
			stupně tříd ochrany
			orná půda
			nezemědělská půda
			sady, zahrady
			trvalé travní porosty (louky, pastviny)
			krajinná zeleň
			vodní plochy a toky
			odvodnění
			hranice rozlivu 0100