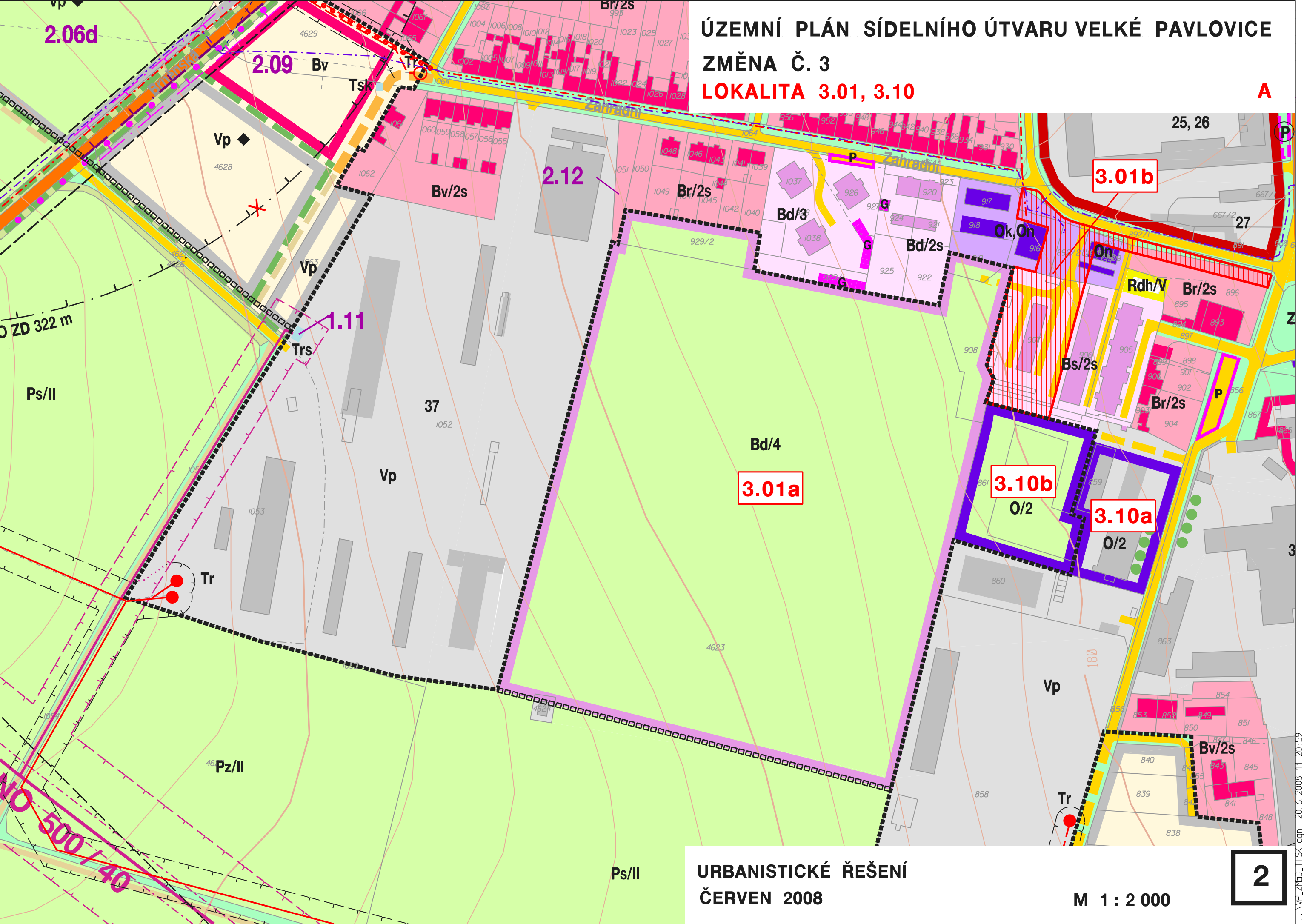


ÚZEMNÍ PLÁN SÍDELNÍHO ÚTVARU VELKÉ PAVLOVICE
ZMĚNA Č. 3
LOKALITA 3.01, 3.10



3.01a

3.01b

3.10b

3.10a

URBANISTICKÉ ŘEŠENÍ
ČERVEN 2008

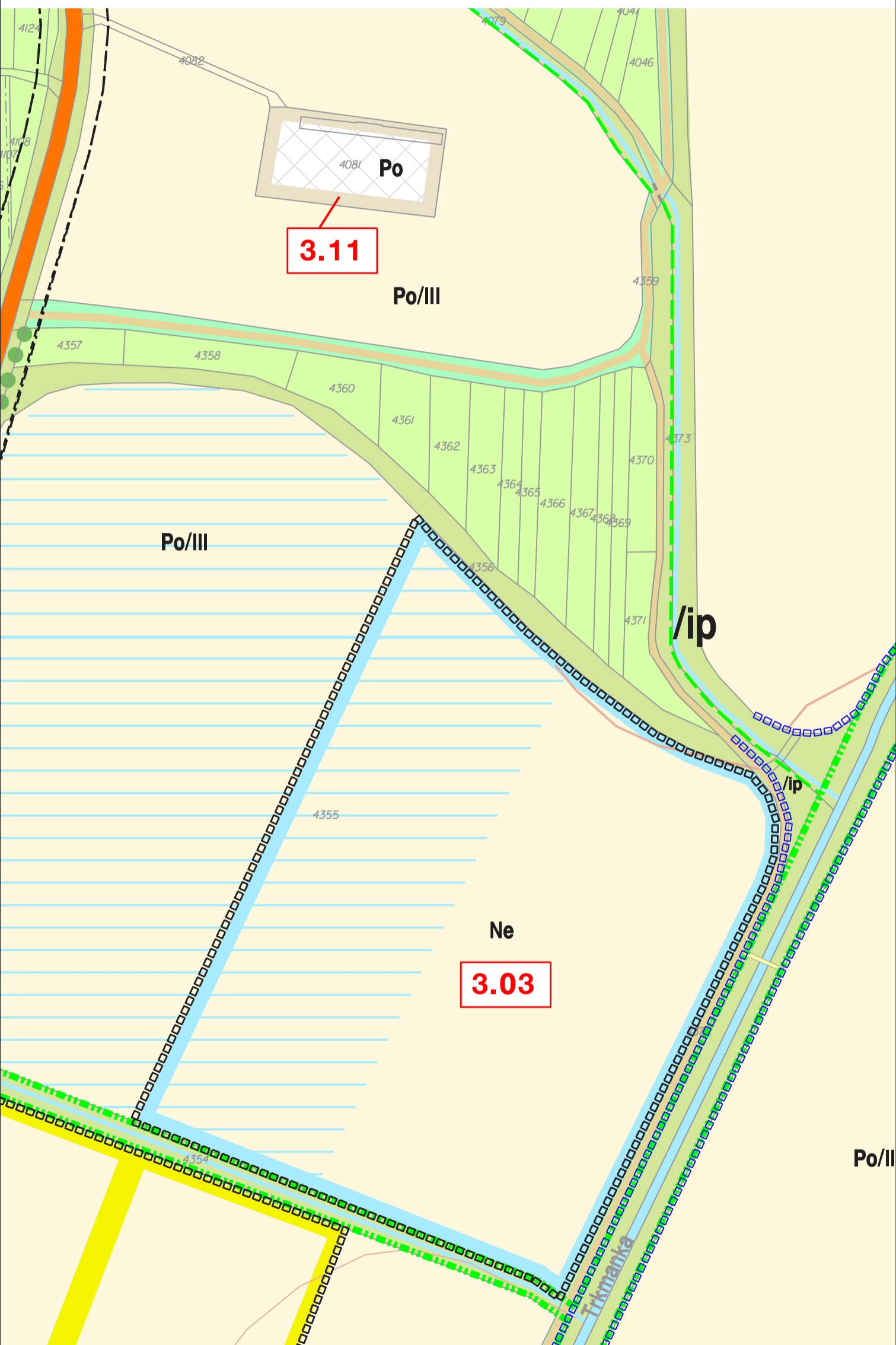
M 1 : 2 000

2

ÚZEMNÍ PLÁN SÍDELNÍHO ÚTVARU VELKÉ PAVLOVICE ZMĚNA Č. 3

LOKALITA 3.03, 3.11

C



**URBANISTICKÉ ŘEŠENÍ
ČERVEN 2008**

M 1 : 2 000

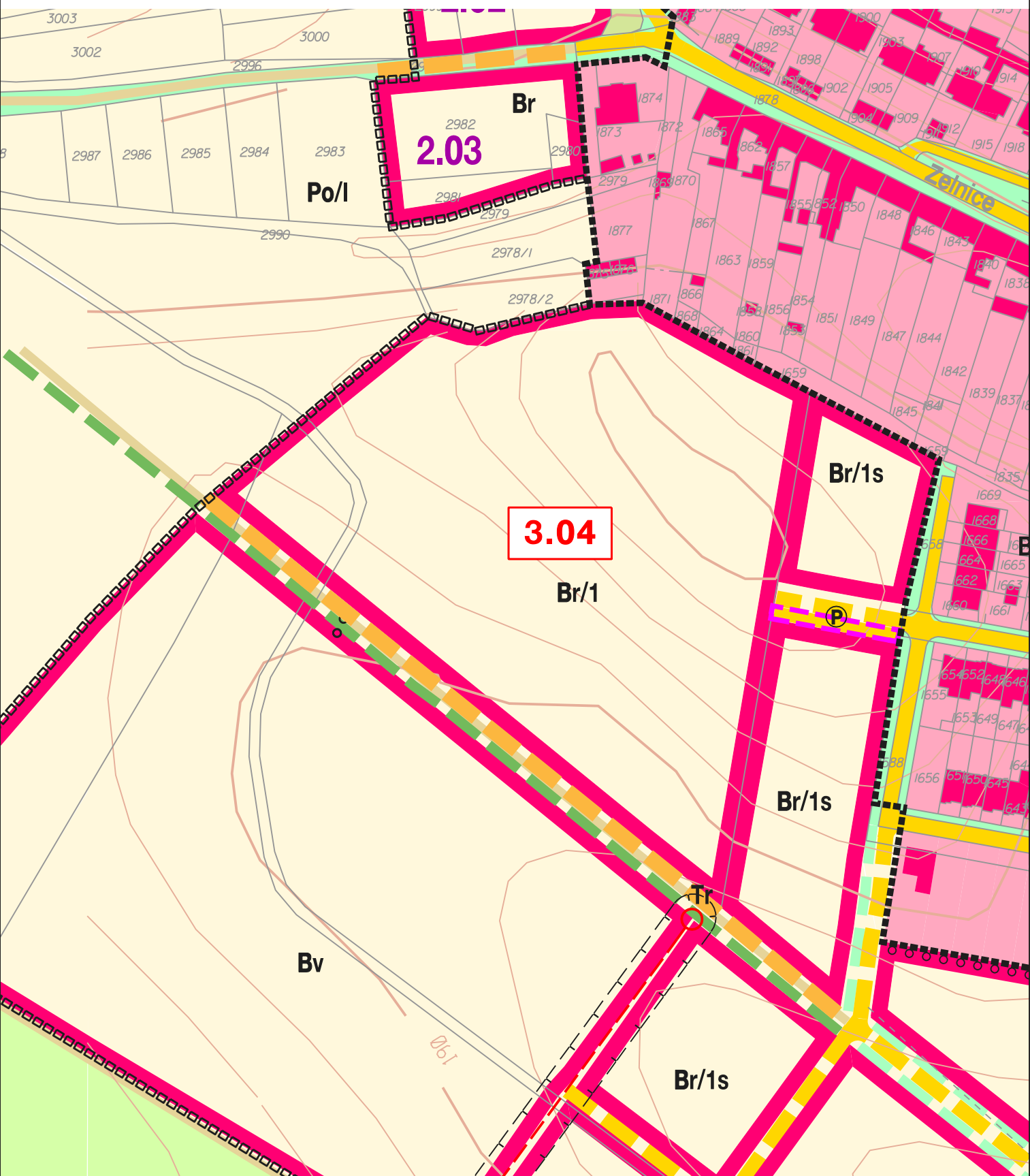
2

ÚZEMNÍ PLÁN SÍDELNÍHO ÚTVARU VELKÉ PAVLOVICE

ZMĚNA Č. 3

LOKALITA 3.04

D



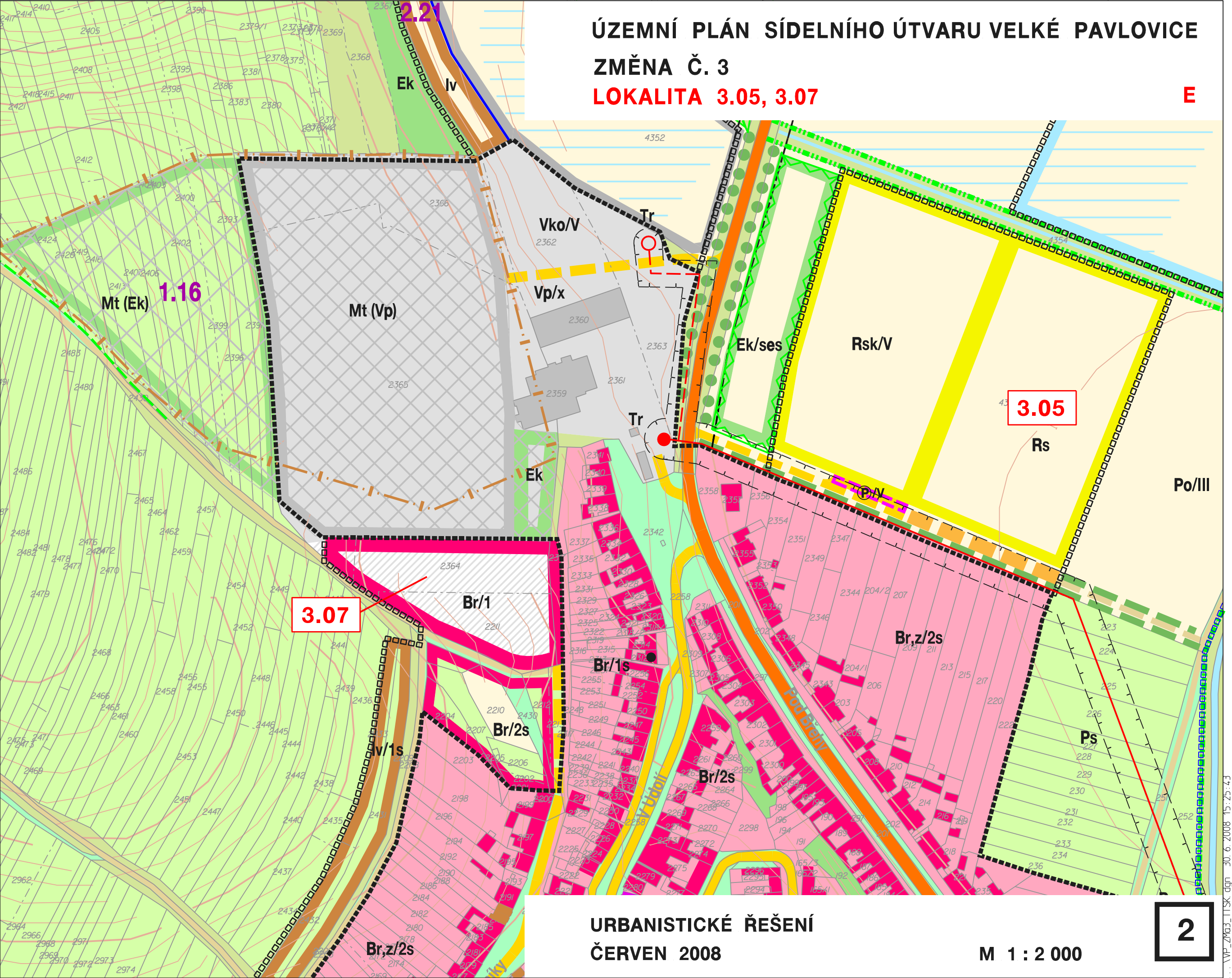
URBANISTICKÉ ŘEŠENÍ
ČERVEN 2008

M 1 : 2 000

2

ÚZEMNÍ PLÁN SÍDELNÍHO ÚTVARU VELKÉ PAVLOVICE ZMĚNA Č. 3 LOKALITA 3.05, 3.07

E



URBANISTICKÉ ŘEŠENÍ
ČERVEN 2008

M 1 : 2 000

2

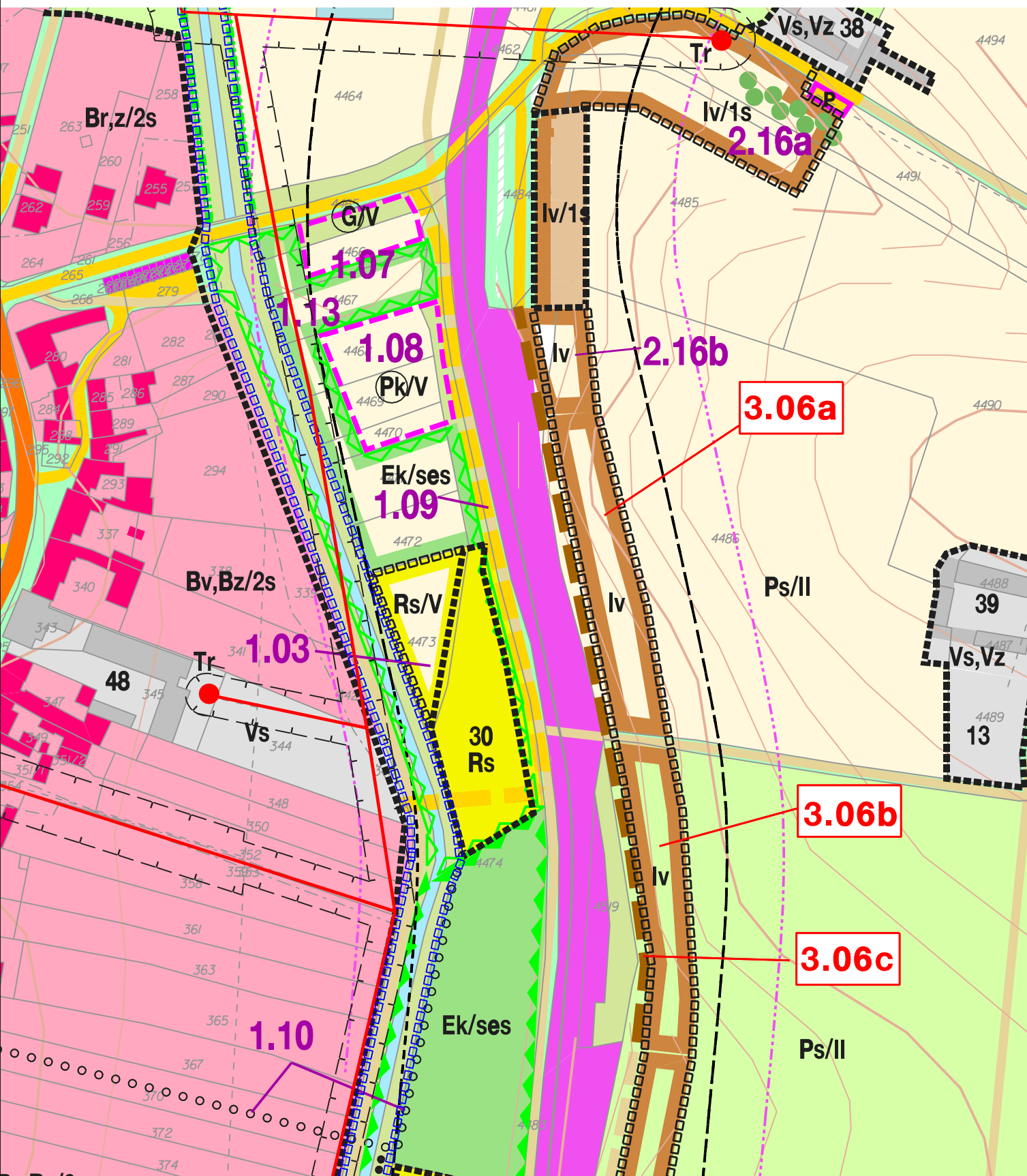
VP_ZM3_TISK.dgn 30.6.2008 15:25:43

ÚZEMNÍ PLÁN SÍDELNÍHO ÚTVARU VELKÉ PAVLOVICE

ZMĚNA Č. 3

LOKALITA 3.06

F



URBANISTICKÉ ŘEŠENÍ
ČERVEN 2008

M 1 : 2 000

2

