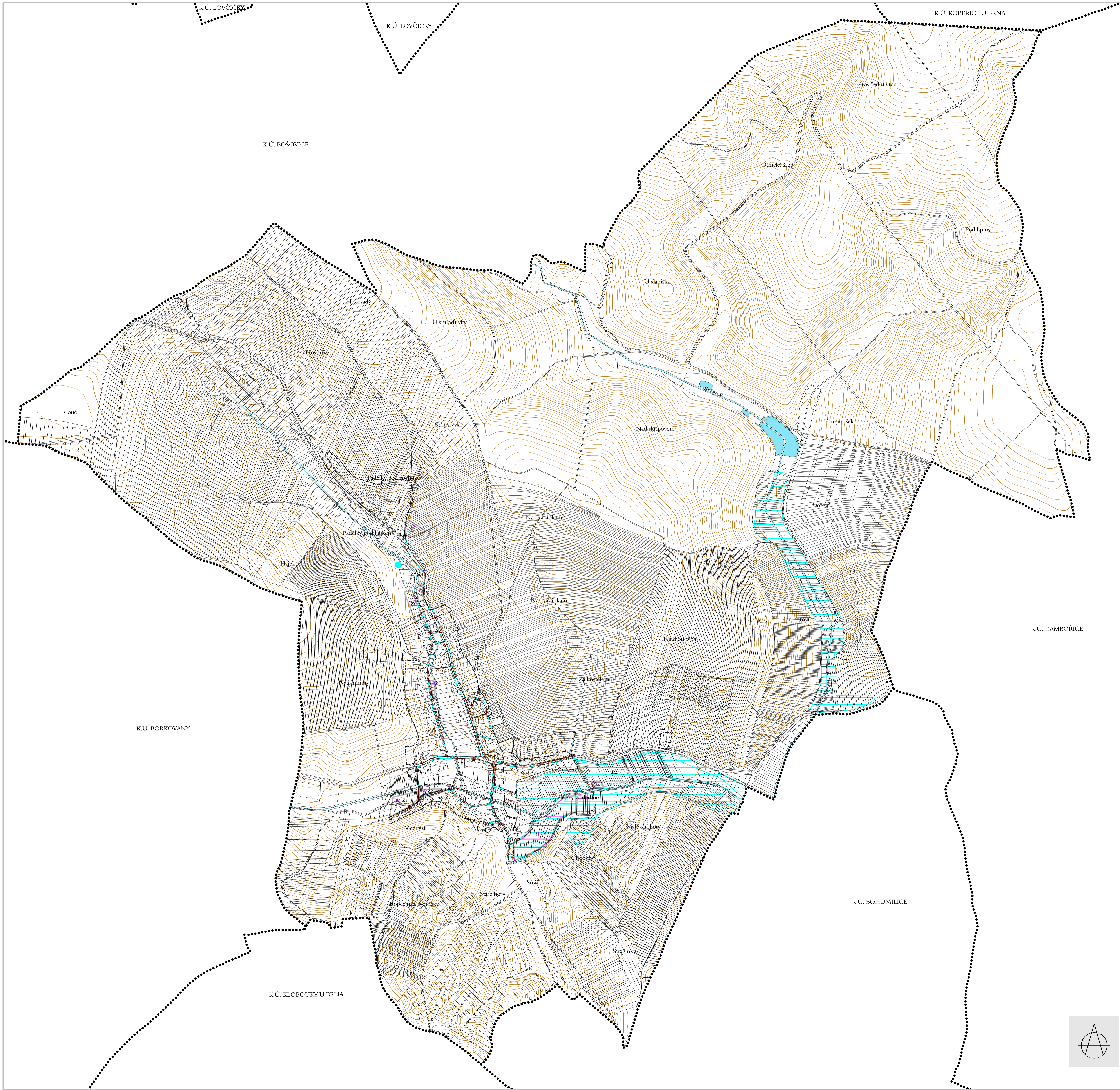

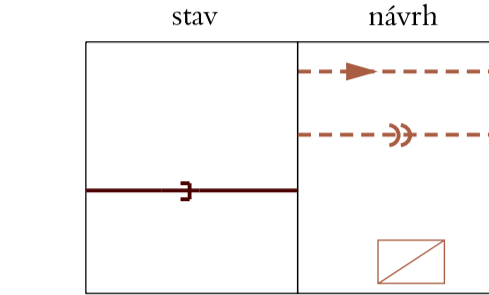


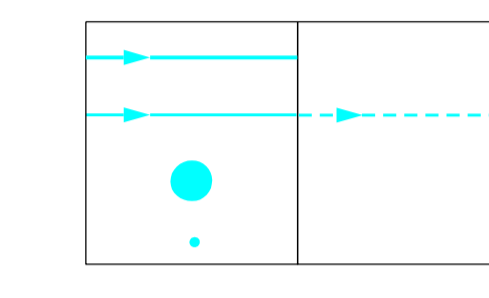
ÚZEMNÍ PLÁN VELKÉ HOSTĚŘÁDKY



ODKANALIZOVÁNÍ



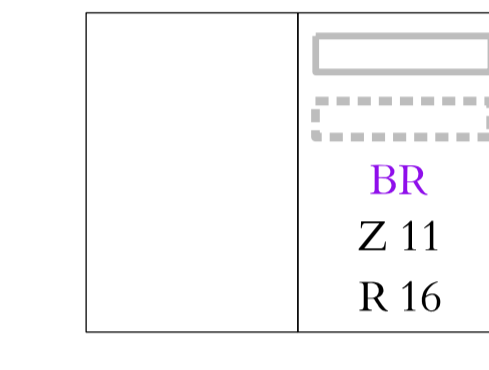
ZÁSOBOVÁNÍ VODOU



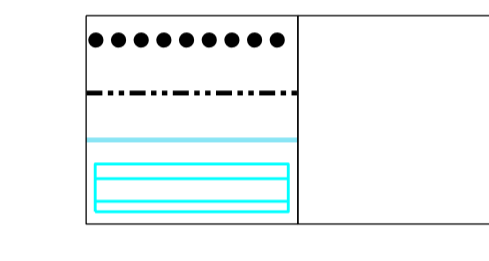
PLOCHY A KORIDORY K PROVĚŘENÍ ÚZEMNÍ STUDIE NEBO REGULACNÍM PLÁNEM



ZASTAVITELNÉ PLOCHY



INFORMATIVNÍ ÚDAJE



TECHNICKÁ INFRASTRUKTURA - VODNÍ HOSPODÁŘSTVÍ

Pořizovatel: Městský úřad Hostěradky, odbor regionálního rozvoje Projektant: ARI projekt, s.r.o., Hradecká 1185/2a, 627 00 Brno Datum zpracování: 05/2011		 I. 04
Vodní projektant: Ing. arch. Milán Hájek	Vypracovali: Ing. arch. Milán Hájek Ing. arch. Michaela Kolářová	
ZÁZNAM O ÚČINNOSTI ÚZEMNÍHO PLÁNU		
Systém ověřil: Městský úřad Hostěradky, odbor regionálního rozvoje Číslo jednací: Datum vydání: Datum nabytí účinnosti:	Razítko:	Razítko:
Pořizovatel: Městský úřad Hostěradky, odbor regionálního rozvoje Jednotka příjmové odpovědnosti: BSNP, Lesí Vápenka Funkce: vedoucí Odboru regionálního rozvoje		
Podpis:		