


















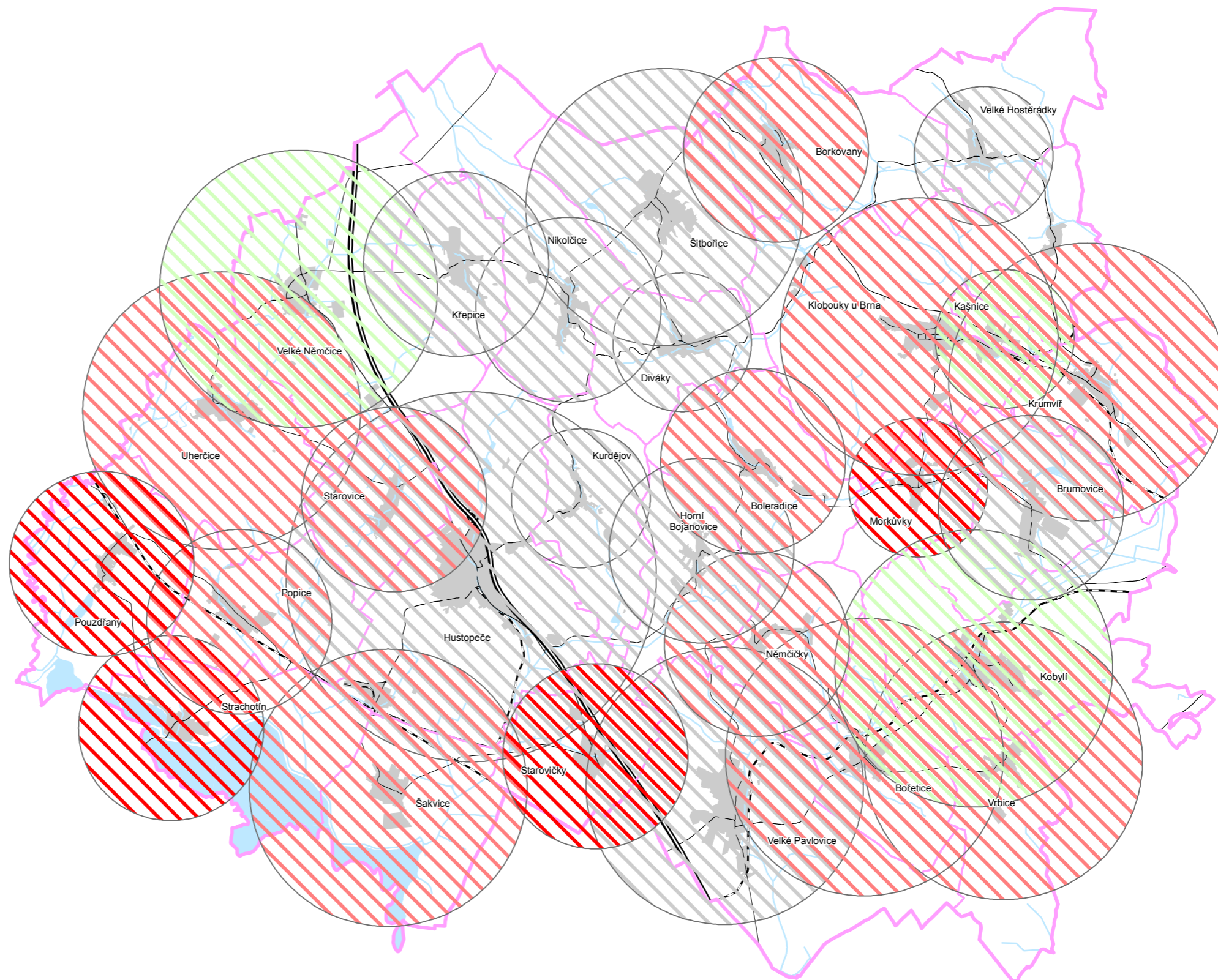
-  hranice ORP
-  hranice obce
-  dálnice
-  silnice II. třídy
-  silnice III. třídy
-  železniční trať
-  vlečka
-  zastavěné území
-  vodní toky a plochy

**Velikostní kategorie obcí
(poloměr kruhu)**


-  obec nad 5 000 obyvatel
-  obec 1 000 - 5 000 obyvatel
-  obec 500 - 1 000 obyvatel
-  obec pod 500 obyvatel

Nezaměstnanost

-  < 9 %
-  9,01 - 12 %
-  12,01 - 15 %
-  > 15 %



Zpracováno na základě projektu číslo CZ.1.06/5.3.00/01.00147
podpořeného ze strukturálních fondů EU

<p>HOSPODÁŘSKÉ PODMÍNKY</p> <p>1. ÚPLNÁ AKTUALIZACE ÚZEMNĚ ANALYTICKÝCH PODKLADŮ</p> <p>ROZBOR UDRŽITELNÉHO ROZVOJE ÚZEMÍ</p> <p>OBEC S ROZŠÍŘENOU PŮSOBNOSTÍ HUSTOPEČE</p>	Objednatel: Městský úřad Hustopeče	
	Zhotovitel: Institut regionálních informací	
	Měřítko: 1: 100 000	<p>A10</p>
	Listopad 2010	