








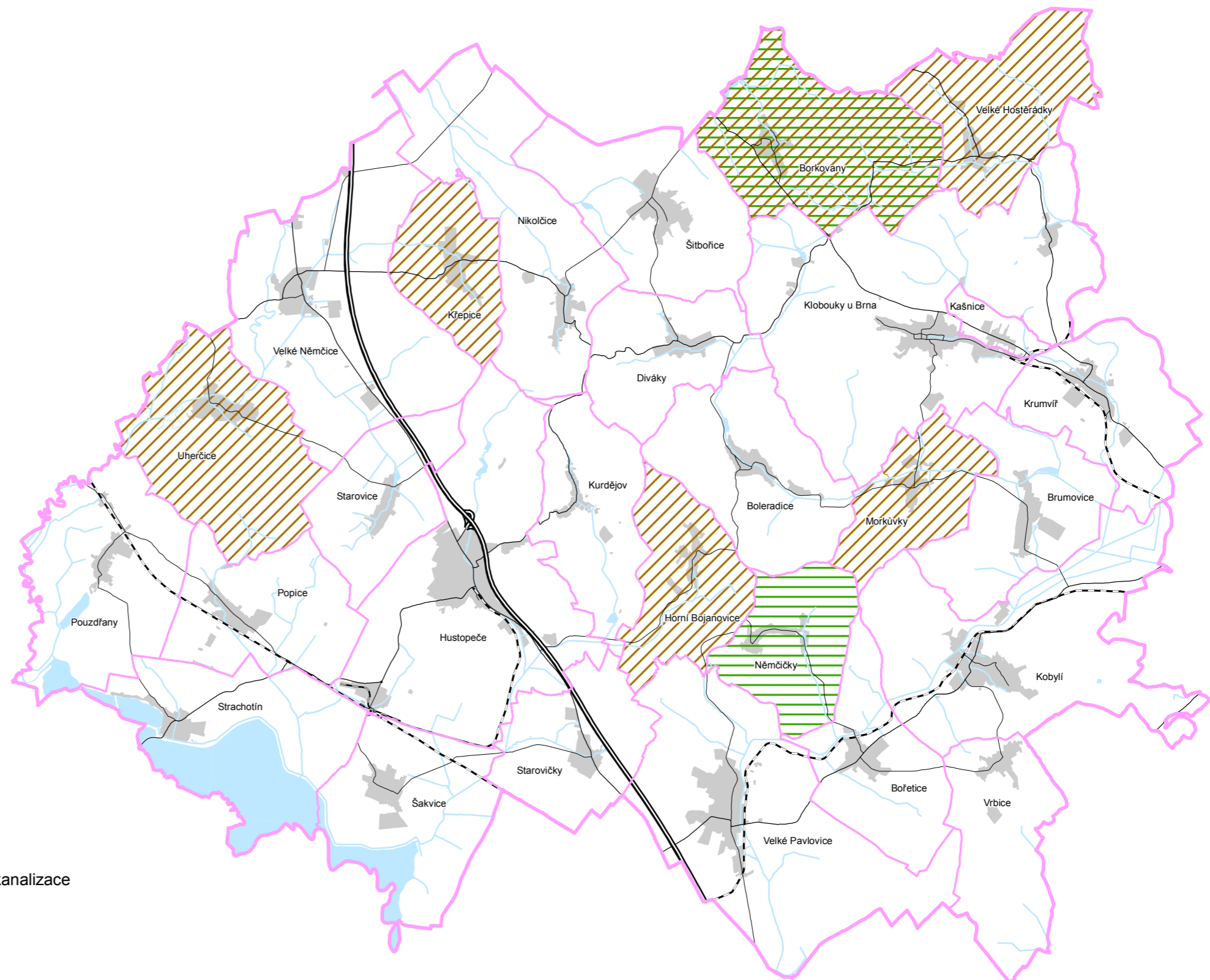


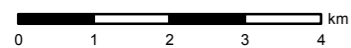



-  hranice ORP
-  hranice obce
-  dálnice
-  silnice II. třídy
-  silnice III. třídy
-  železniční trať
-  vlečka
-  zastavěné území
-  vodní toky a plochy



-  katastrální území bez plynovodu
-  katastrální území bez jednotné (popř. splaškové) kanalizace



Zpracováno na základě projektu číslo CZ.1.06/5.3.00/01.00147
podpořeného ze strukturálních fondů EU

VEŘEJNÁ TECHNICKÁ INFRASTRUKTURA 1. ÚPLNÁ AKTUALIZACE ÚZEMNĚ ANALYTICKÝCH PODKLADŮ ROZBOR UDRŽITELNÉHO ROZVOJE ÚZEMÍ OBEC S ROZŠÍŘENOU PŮSOBNOSTÍ HUSTOPEČE	Objednatel: Městský úřad Hustopeče	
	Zhotovitel: Institut regionálních informací	
	Měřítko: 1: 100 000	A6b
	Listopad 2010	