












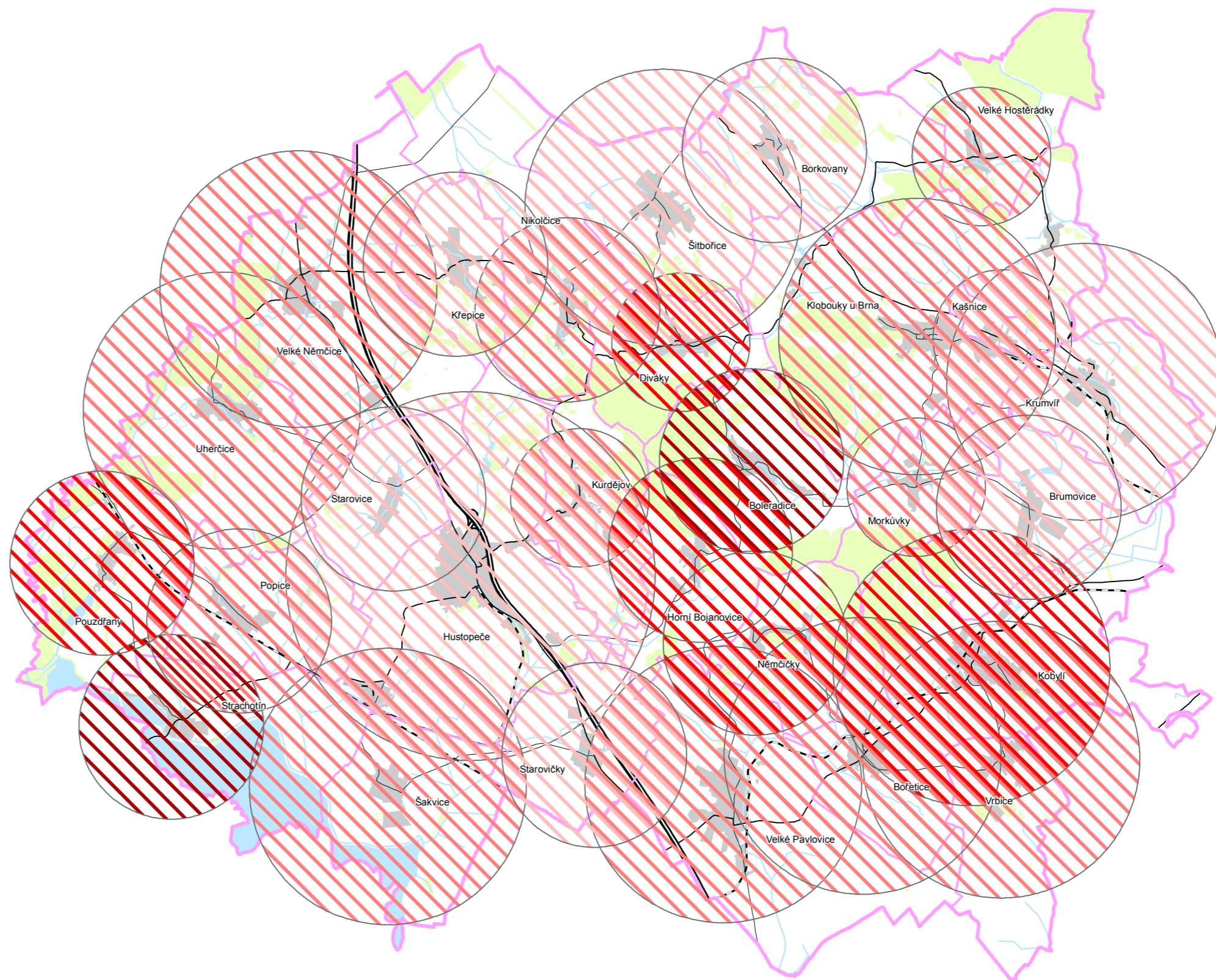
-  hranice ORP
-  hranice obce
-  dálnice
-  silnice II. třídy
-  silnice III. třídy
-  železniční trať
-  vlečka
-  zastavěné území
-  vodní toky a plochy
-  plocha lesa

**Velikostní kategorie obcí  
(poloměr kruhu)**

-  obec nad 5 000 obyvatel
-  obec 1 000 - 5 000 obyvatel
-  obec 500 - 1 000 obyvatel
-  obec pod 500 obyvatel

**Koeficient ekologické stability**

-  < 2,001
-  2,001 - 4,000
-  4,001 - 6,000
-  > 6,000



Zpracováno na základě projektu číslo CZ.1.06/5.3.00/01.00147  
podpořeného ze strukturálních fondů EU

**ZEMĚDĚLSKÝ PŮDNÍ FOND A LESY**

**1. ÚPLNÁ AKTUALIZACE ÚZEMNĚ ANALYTICKÝCH PODKLADŮ**

**ROZBOR UDRŽITELNÉHO ROZVOJE ÚZEMÍ**

**OBEC S ROZŠÍŘENOU PŮSOBNOSTÍ HUSTOPEČE**

Objednatel: **Městský úřad Hustopeče**

Zhotovitel: **Institut regionálních informací**

Měřítko: 1: 100 000

Listopad 2010



**A5**