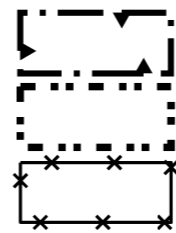


ORGANIZACE ÚZEMÍ



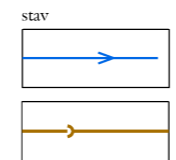
- HRANICE ŘEŠENÉHO ÚZEMÍ
- HRANICE ZASTAVĚNÉHO ÚZEMÍ OBCE
- HRANICE ZASTAVITELNÝCH PLOCH

INFORMACE



OZNAČENÍ ROZVOJOVÝCH
LOKALIT NÁVRHU

VODNÍ HOSPODÁŘSTVÍ




VODOVOD



KANALIZACE JEDNOTNÁ

ENERGETIKA



PLYN



ZÁZNAM O ÚČINNOSTI

Správní orgán, který územní plán vydal: ZASTUPITELSTVO OBCE STAROVIČKY

Číslo jednací:		
Datum vydání:		
Datum nabytí účinnosti:		
jméno a příjmení:	Vladimír Drbola	Pavel Šafařík
funkce:	starosta	místostarosta
podpis:		

Požizovatel: MĚSTSKÝ ÚŘAD HUSTOPEČE

jméno a příjmení:		
funkce:		
podpis:		

Ing. arch. Jana Kašťánková
autorizovaná architektka ČKA 02 481
Radnická 5, 602 00 Brno

STAROVIČKY - ZMĚNA č. 3
ÚZEMNÍHO PLÁNU SÍDELNÍHO ÚTVARU

Výkres technických sítí

datum 04/2009

měřítko 1 : 2 000

digitalizace
Kašťánková, Brno

POŘIZOVATEL: MěÚ Hustopeče

1bs