










ORGANIZACE ÚZEMÍ

-  HRANICE ŘEŠENÉHO ÚZEMÍ
-  HRANICE ZASTAVĚNÉHO ÚZEMÍ OBCE - 30.05.2007
-  HRANICE ZASTAVITELNÝCH PLOCH

INFORMACE

-  OZNAČENÍ LOKALIT
-  HRANICE A KÓD BPEJ / TŘÍDA OCHRANY

POTENCIÁLNÍ ZÁBORY ZPF

-  HRANICE LOKALITY POTENCIÁLNÍHO ZÁBORU ZPF
-  POTENCIÁLNÍ ZÁBOR ZPF - KOMUNIKACE A SÍTĚ
-  HRANICE LOKALITY DLE ÚPN SÚ K ZÁBORU - ZMĚNOU 2a ZRUŠENO
-  OZNAČENÍ PLOCHY POTENCIÁLNÍHO ZÁBORU ZPF, PUPFL

Ing. arch. Jana Kašánková autorizovaná architektka ČKA 02 481 Radnická 5, 602 00 Brno		STAROVIČKY - ZMĚNA č. 2a ÚZEMNÍHO PLÁNU SÍDELNÍHO ÚTVARU Dílčí změna ZM 1, ZM 2 Výkres předpokládaných záborů ZPF	
datum	02/2008	měřítko	1 : 2 000
digitalizace	Kašánková, Brno	POŘIZOVATEL:	MěÚ Hustopeče

2b

ZÁZNAM O ÚČINNOSTI

Správní orgán, který územní plán vydal: ZASTUPITELSTVO OBCE STAROVIČKY		
Číslo jednací:		
Datum vydání:		
Datum nabytí účinnosti:		
jméno a příjmení:	Vladimír Drbola	Pavel Šafařík
funkce:	starosta	místostarosta
podpis:		
Pořizovatel: MĚSTSKÝ ÚŘAD HUSTOPEČE		
jméno a příjmení:		
funkce:		
podpis:		