





ORGANIZACE ÚZEMÍ

-  HRANICE ŘEŠENÉHO ÚZEMÍ
-  HRANICE ZASTAVĚNÉHO ÚZEMÍ OBCE
-  HRANICE ZASTAVITELNÝCH PLOCH
-  HRANICE PLOCH A KORIDORŮ, VE KTERÝCH JE ULOŽENO PROVĚŘENÍ ZMĚNY VYUŽITÍ ÚZEMNÍ STUDII

REGULATIV A - ZÁKLADNÍ FUNKČNÍ REGULATIV PLOCHY PRO BYDLENÍ



REGULATIV B - PODROBNÝ FUNKČNÍ REGULATIV

-  REGULAČNÍ ČÁRA - SPECIFIKACE HRANICE PODROBNÝCH FUNKČNÍCH REGULATIVŮ

-  KÓD OZNAČENÍ PODROBNÉHO FUNKČNÍHO REGULATIVU

TAB. T2 - REGULATIVY "B" - PODROBNÝ FUNKČNÍ REGULATIV

Podrobný funkční regulativ Specifikace přípustného funkčního využití

B bydlení v rodinných domcích s příslušenstvím v přípustné kombinaci s obchodní činností, službami, integrovanou drobnou výrobou, hygienicky, dopravně a esteticky neobtěžujícími sousední pozemky, možnost chovu hospodářských zvířat v nekomerčním rozsahu, PHO nesmí zasáhnout sousední pozemky. Rozsah bydlení min. 50% zastavěných ploch.

DT doprava a technické vybavení s plochami veřejné a rozptýlené zeleně, přípustný mobiliář

UZ užitková zeď, zahrady, extenzivní sady - bez nadzemních staveb, s možností oplocení

Up plochy ÚSES - interakční prvky







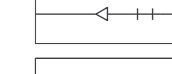
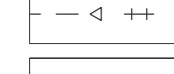

REGULACE PODLAŽNOSTI

-  HORNÍ LÍMIT POČTU PODLAŽÍ

REGULACE PODROBNĚJŠÍ DOKUMENTACÍ

-  USPOŘÁDÁNÍ A REGULACE URČÍ PODROBNĚJŠÍ DOKUMENTACE

INFORMACE







-  stav
-  návrh
-  ZÁSTAVBA DLE SCHVÁLENÉHO ÚPN SÚ
-  ZÁSTAVBA AKTUALIZOVANÁ ZMĚNOU Č. 2
-  stav
-  návrh
-  ELEKTROVODY VN 22 KV VENKOVNÍ
-  ELEKTROVODY VN 22 KV K PŘELOŽENÍ
-  TRAFOSTANICE

OZNAČENÍ ROZVOJOVÝCH LOKALIT NÁVRHU

ZÁSTAVBA DLE SCHVÁLENÉHO ÚPN SÚ

ZÁSTAVBA AKTUALIZOVANÁ ZMĚNOU Č. 2

DOPRAVA

-  stav
-  návrh
-  KRAJSKÉ KOMUNIKACE - FUNKČNÍ SK. B2
-  MÍSTNÍ KOMUNIKACE - FUNKČNÍ SK. C
-  KOMUNIKACE ZKLIDNĚNÉ - FUNKČNÍ SK. D
-  VÝZNAMNÉ CESTY - POLNÍ, LESNÍ

Ing. arch. Jana Kašánková autorizovaná architektka ČKA 02 481 Radnická 5, 602 00 Brno		STAROVIČKY - ZMĚNA č. 2a ÚZEMNÍHO PLÁNU SÍDELNÍHO ÚTVARU Dílčí změna ZM 1, ZM 2, ZM 5 Hlavní výkres	
datum	02/2008	měřítko	1 : 2 000
digitalizace Kašánková, Brno	POŘIZOVATEL: MěÚ Hustopeče		1b

ZÁZNAM O ÚČINNOSTI

Správní orgán, který územní plán vydal: ZASTUPITELSTVO OBCE STAROVIČKY		
Číslo jednací:		
Datum vydání:		
Datum nabytí účinnosti:		
jméno a příjmení:	Vladimír Drbola	Pavel Šafařík
funkce:	starosta	místostarosta
podpis:		
Pořizovatel: MĚSTSKÝ ÚŘAD HUSTOPEČE		
jméno a příjmení:		
funkce:		
podpis:		