



ORGANIZACE ÚZEMÍ




HRANICE ŘEŠENÉHO ÚZEMÍ

HRANICE ZASTAVĚNÉHO ÚZEMÍ OBCE

HRANICE ZASTAVITELNÝCH PLOCH

HRANICE PLOCH A KORIDORŮ, VE KTERÝCH JE ULOŽENO PROVĚŘENÍ ZMĚNY VYUŽITÍ ÚZEMNÍ STUDII

INFORMACE

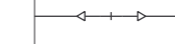


OZNAČENÍ ROZVOJOVÝCH LOKALIT NÁVRHU



ENERGETIKA, SPOJE



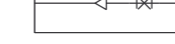
ELEKTROVODY VN 22 KV VENKOVNÍ



ELEKTROVODY VN 22 KV K PŘELOŽENÍ



TRAFOSTANICE



OCHRANNÁ PÁSMA ENERGETICKÝCH ZAŘÍZENÍ



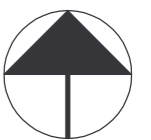
STL PLYNOVOD



VVTL PLYNOVOD



OCHRANNÉ A BEZPEČNOSTNÍ PÁSMO VVTL PLYNOVODU



Ing. arch. Jana Kašánková
 autorizovaná architektka ČKA 02 481
 Radnická 5, 602 00 Brno

STAROVIČKY - ZMĚNA č. 2a
 ÚZEMNÍHO PLÁNU SÍDELNÍHO ÚTVARU
 Dílčí změna ZM 1, ZM 2
 Energetika

datum 02/2008
 digitalizace
 Kašánková, Brno

měřítko 1 : 2 000

POŘIZOVATEL: MěÚ Hustopeče

1ae