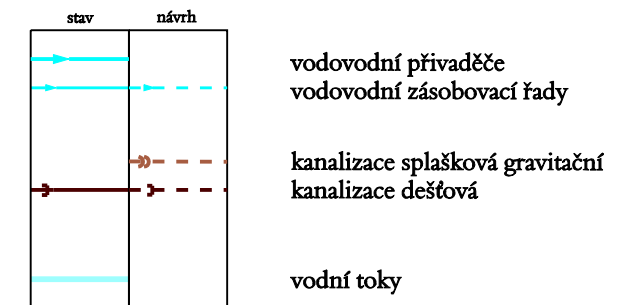
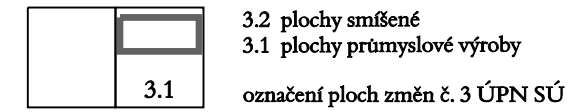


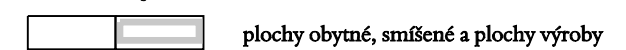
ÚZEMNÍ PLÁN SÍDELNÍHO ÚTVARU  
**STAROVICE**  
 změny č. 3



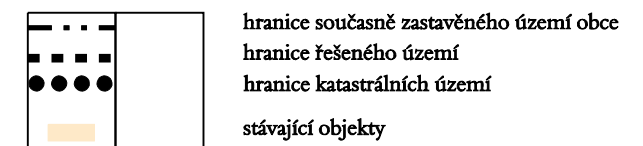
ZASTAVITELNÉ PLOCHY A PLOCHY PŘESTAVBY  
 VYPLYVAJÍCÍ ZE ZMĚNY Č. 3 ÚPN SÚ STAROVICE



ZASTAVITELNÉ PLOCHY A PLOCHY PŘESTAVBY  
 VYPLYVAJÍCÍ Z ÚPN SÚ STAROVICE



INFORMATIVNÍ ÚDAJE



TECHNICKÁ INFRASTRUKTURA  
 VODNÍ HOSPODÁŘSTVÍ

1 : 5 000

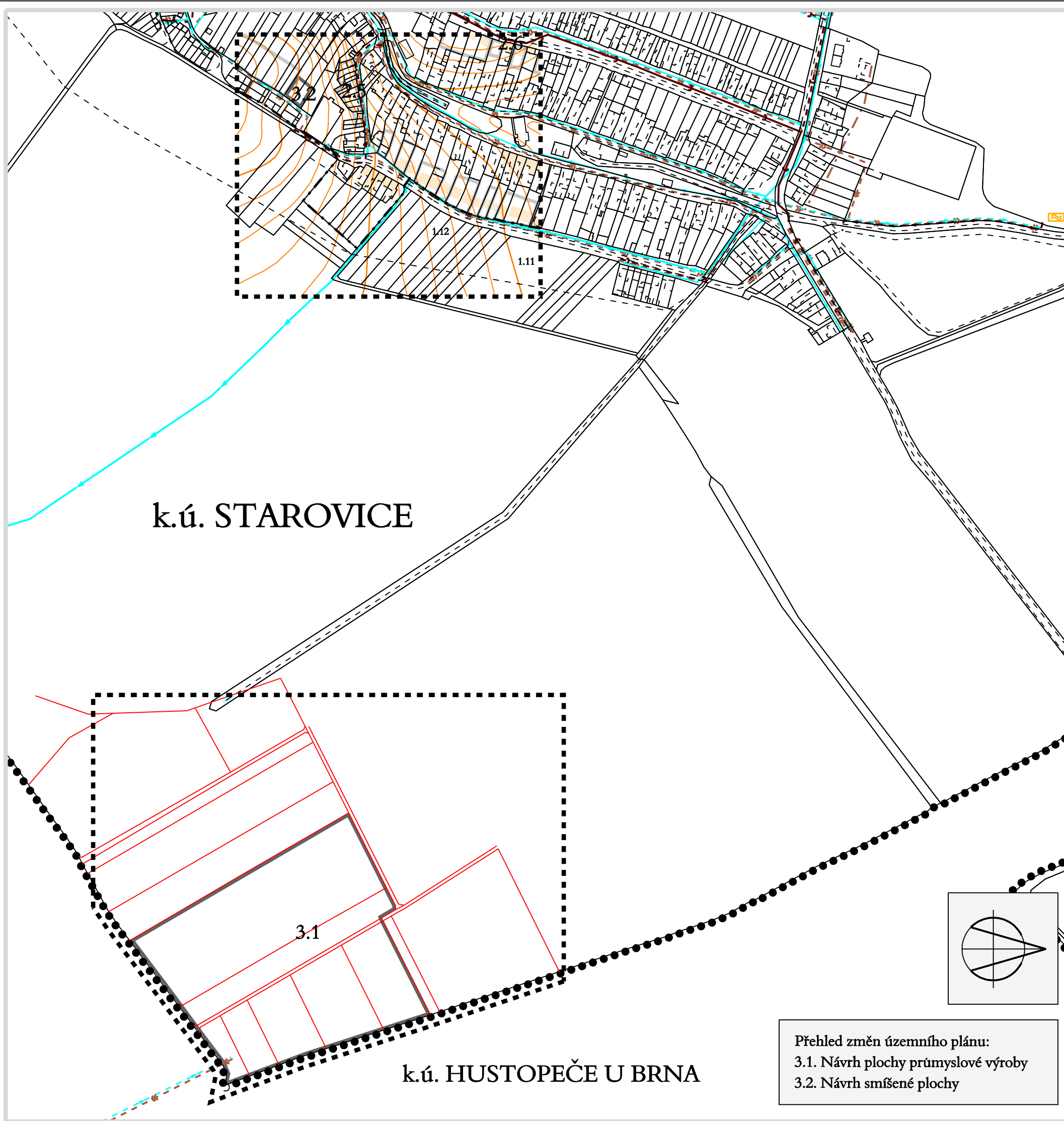
Pořizovatel: Městský úřad Hustopeče, odbor regionálního rozvoje  
 Projektant: AR projekt, s.r.o., Hvězdoslavova 1183/29a, 627 00 Brno  
 Datum zpracování: 05/2007



Vedoucí projektant: Ing. arch. Milan Hučík	Vypracovali: Ing. arch. Milan Hučík Ing. arch. Gabriela Konečná	<b>3</b>
---	--	----------

ZÁZNAM O ÚČINNOSTI ZMĚNY ÚZEMNÍHO PLÁNU

Správní orgán, který územní plán vydal: Zastupitelstvo obce Starovice	Razítko
Číslo jednací:	
Datum vydání:	
Datum nabytí účinnosti:	
Pořizovatel: Městský úřad Hustopeče, odbor regionálního rozvoje Jméno a příjmení oprávněné osoby pořizovatele: RNDr. Leoš Vějpustek Funkce: vedoucí Odboru regionálního rozvoje	Razítko
Podpis:	



Přehled změn územního plánu:  
 3.1. Návrh plochy průmyslové výroby  
 3.2. Návrh smíšené plochy