









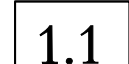
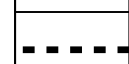


ŠAKVICE

regulační plán rekreační oblasti

ZMĚNA č.1

LEGENDA ZMĚN REGULAČNÍHO PLÁNU

návrh		FUNKČNÍ VYUŽITÍ ÚZEMÍ
	VE výroba el. energie (fotovoltaické elektrárny)	
	T ost. veřejná zeleň (tráva, rozptýlená zeleň)	
	ÚSES : - nadregionální biokoridor	
	- lokální biokoridor	
DOPRAVNÍ A TECHN. INFRASTRUKTURA		
	místní komunikace - sběrná	
	místní komunikace - obslužné	
	P parkoviště (počet stání)	
	komunikace pro pěší	
ASANACE A STAVEBNÍ UZÁVĚRY		
	asanace území (par. 97 zák.č. 183/2006 Sb.)	
	navrhovaná stavební uzávěra	
INFORMATIVNÍ ÚDAJE		
	označení plochy	
	hranice řešeného území	

PŘEHLED ZMĚN REGULAČNÍHO PLÁNU

- 1.1 Návrh Ve - výroba elektrické energie (fotovoltaické elektrárny)
- 1.2 Zrušení omezení platnosti RP RO Šakvice

HLAVNÍ VÝKRES (KOMPLEXNÍ URBANISTICKÝ NÁVRH)

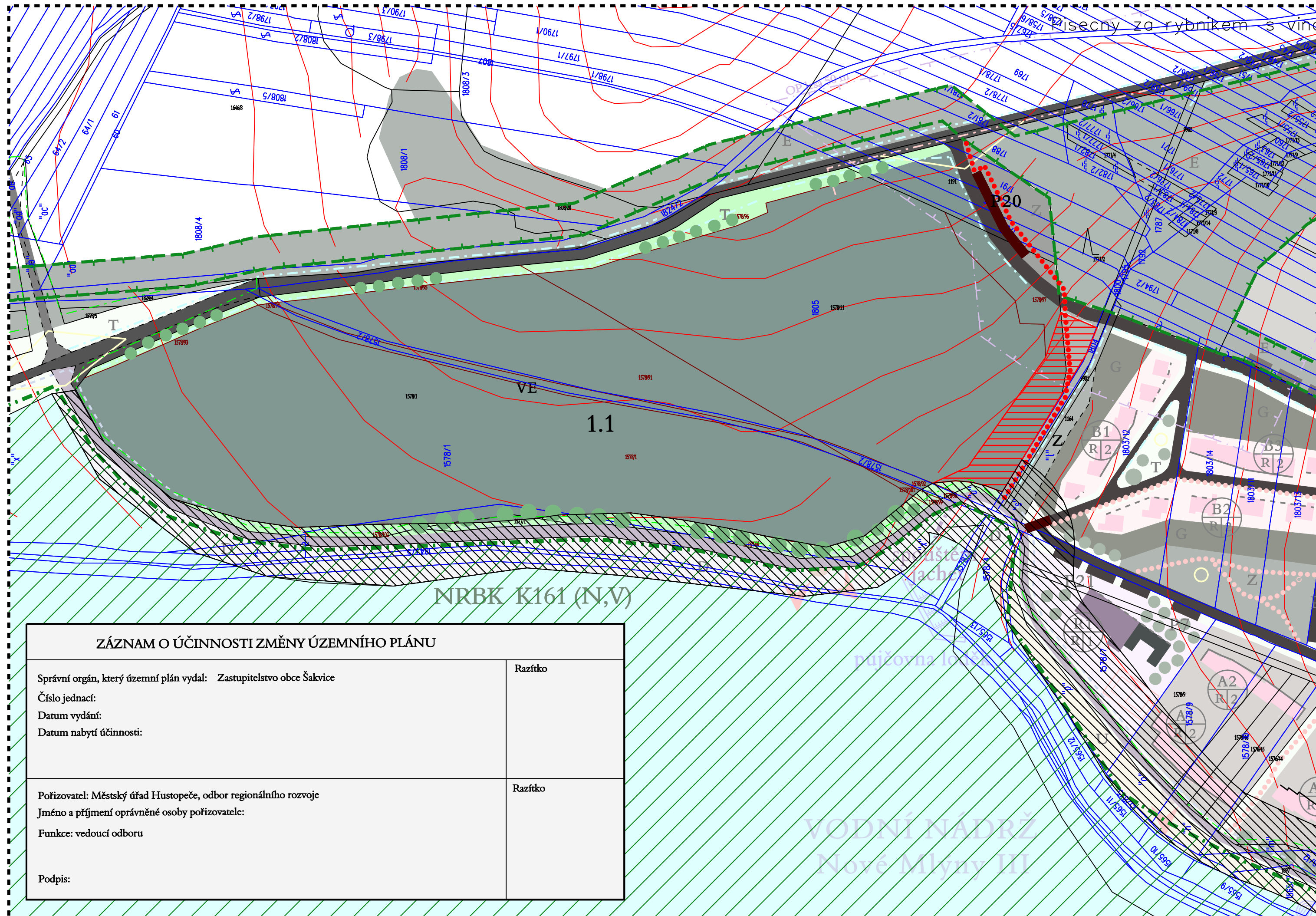
1: 2 000

Pořizovatel: Městský úřad Hustopeče, odbor regionálního rozvoje
 Projektant: AR projekt, s.r.o., Hviezdoslavova 1183/29a, 627 00 Brno
 Subdodávka ÚSES: Löw & spol., s.r.o., Vranovská 767/102, 614 00 Brno-Husovice
 Datum zpracování: 05/2009



Vedoucí projektant: Ing. arch. Milan Hučík
 Vypracovali: Ing. arch. Milan Hučík
 Ing. arch. Gabriela Cikánová Konečná

1



ZÁZNAM O ÚČINNOSTI ZMĚNY ÚZEMNÍHO PLÁNU

Správní orgán, který územní plán vydal: Zastupitelstvo obce Šakvice	Razítko
Číslo jednací:	
Datum vydání:	
Datum nabytí účinnosti:	
Pořizovatel: Městský úřad Hustopeče, odbor regionálního rozvoje	Razítko
Jméno a příjmení oprávněné osoby pořizovatele:	
Funkce: vedoucí odboru	
Podpis:	