
























LEGENDA:

stav	návrh	
		současné zastavěné a zastavitelné území
		katastrální hranice řešeného území
		hranice současně zastavěného a zastavitelného území

		vodovodní řád
		vodní zdroj
		vodojem
		čerpačí stanice, AT stanice
		přibližná trasa zemědělského vodovodu

		VTL plynovod
		NTL plynovod
		VTL regulační stanice
		bezpečnostní pásmo VTL plynovodu

		nadzemní vedení vn
		nadzemní vedení vvn
		trafostanice sloupová
		trafostanice zděná
		ochranné pásmo vedení el. energie
		dálkový kabel

ZÁSOBOVÁNÍ VODOU ZÁSOBOVÁNÍ PLYNEM A ELEKTRICKOU ENERGIÍ