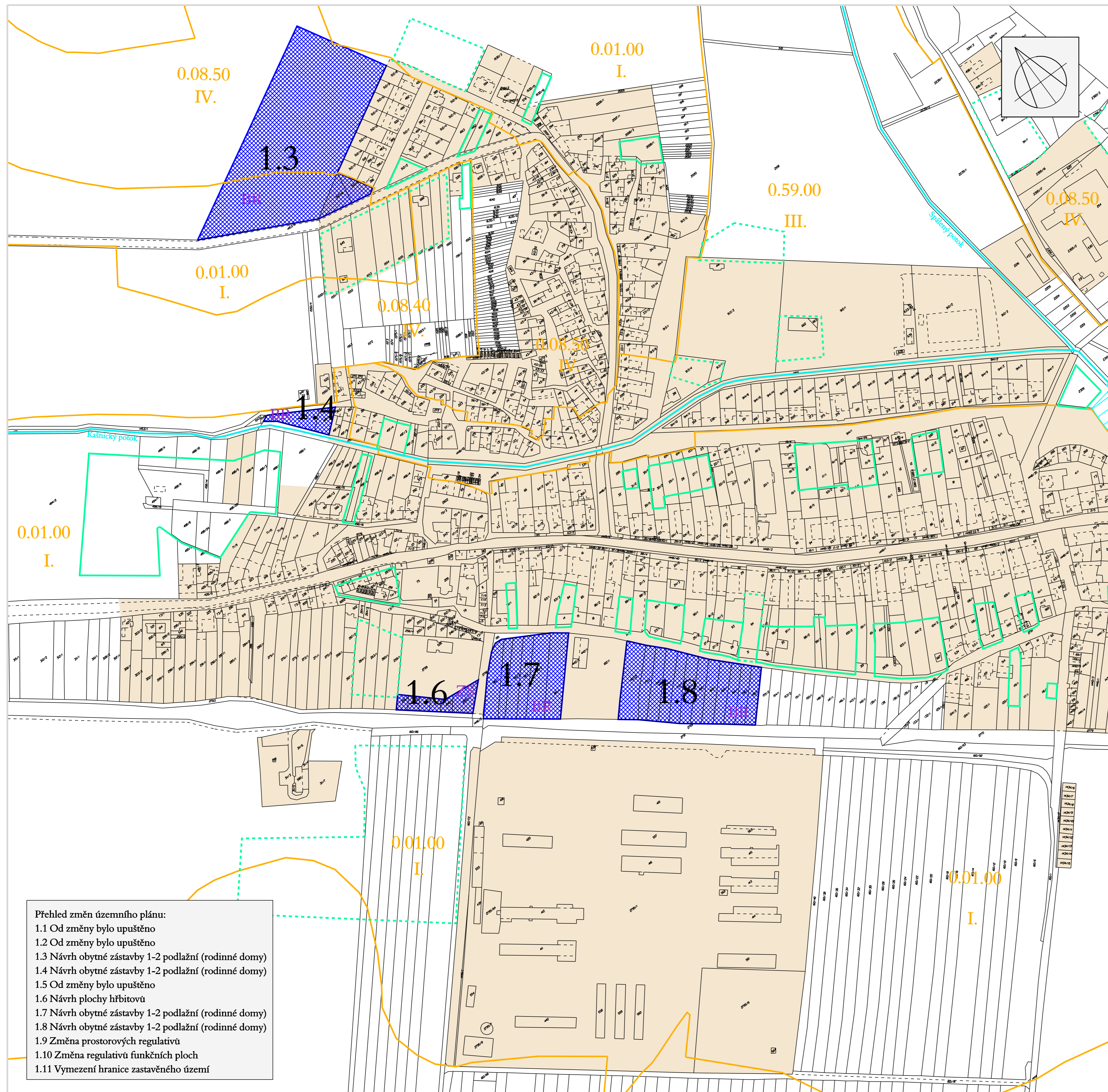
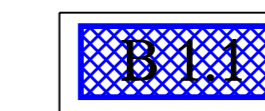


ODŮVODNĚNÍ ZMĚNY č.1 ÚZEMNÍHO PLÁNU OBCE K R U M V Í Ř

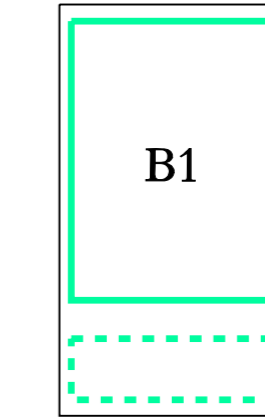


DŮVOD ZÁBORU ZEMĚDĚLSKÉHO PŮDNÍHO FONDU
VYPLÝVAJÍCÍ ZE ZMĚNY č. 1 ÚPO KRUMVÍŘ



ZÁBORY ZPF NAVRHOVANÉ ZMĚNAMI č. 1 ÚPO

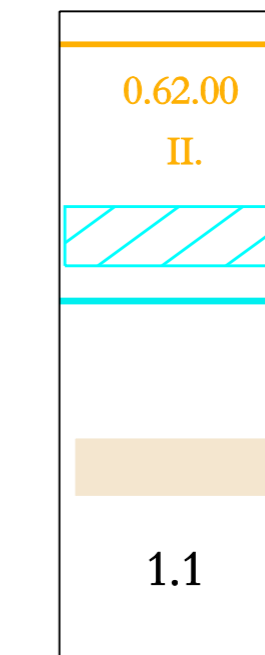
ZÁBORY ZPF SCHVÁLENÉ V PLATNÉM ÚPO



zábory ZPF : B - bydlení
R - plochy rekreace (1-3 vinné sklepy, 4 hřiště)
O - občanská vybavenost
V - výroba - změněno na plochu bydlení B21
T - technická vybavenost
Z - zeleň

rezervní plochy

INFORMATIVNÍ ÚDAJE



HRANICE BPEJ
BONITNÍ PŮDNĚ EKOLOG. JEDNOTKA
TŘÍDA OCHRANY ZPF
zúrodňovací opatření - odvodnění
vodní toky neregulované a regulované, přírodě blízké
zastavěné území
1.1 označení dílčích změn územního plánu

- Přehled změn územního plánu:
- 1.1 Od změny bylo upuštěno
 - 1.2 Od změny bylo upuštěno
 - 1.3 Návrh obytné zástavby 1-2 podlažní (rodinné domy)
 - 1.4 Návrh obytné zástavby 1-2 podlažní (rodinné domy)
 - 1.5 Od změny bylo upuštěno
 - 1.6 Návrh plochy hřbitovů
 - 1.7 Návrh obytné zástavby 1-2 podlažní (rodinné domy)
 - 1.8 Návrh obytné zástavby 1-2 podlažní (rodinné domy)
 - 1.9 Změna prostorových regulativů
 - 1.10 Změna regulativů funkčních ploch
 - 1.11 Vymezení hranice zastavěného území

VYHODNOCENÍ DŮSLEDKŮ ŘEŠENÍ
NA ZPF A LPF

1 : 2000

Městský úřad Hustopeče, odbor regionálního rozvoje
Projektant : AR projekt, s.r.o., Hvězdoslavova 1183/29a, 627 00 Brno
Datum zpracování : 01/2008



Vedoucí projektant :
Ing. arch. Milan Hučík

Vypracovali : Ing. arch. Milan Hučík
Ing. arch. Gabriela Konečná

6