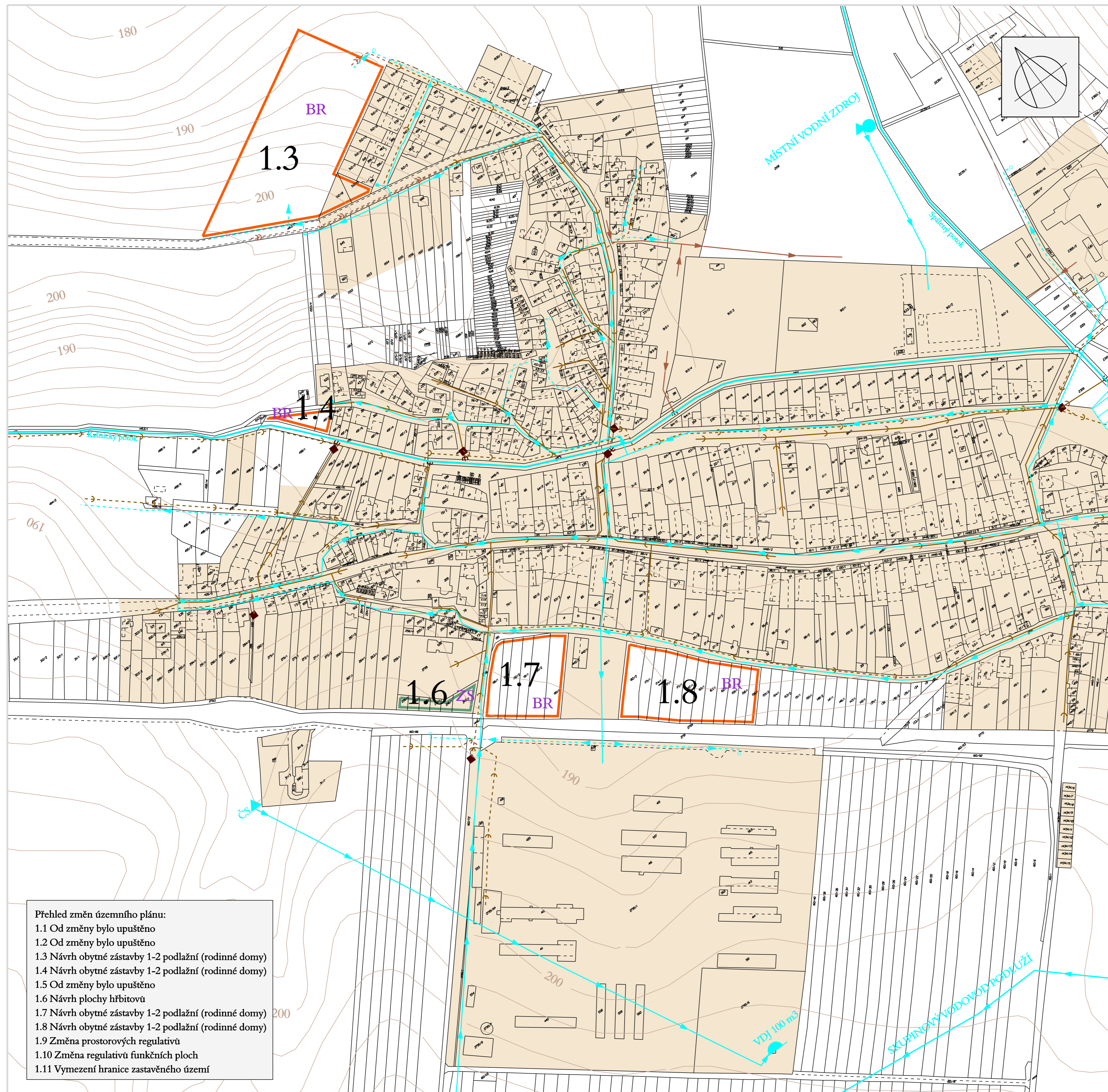
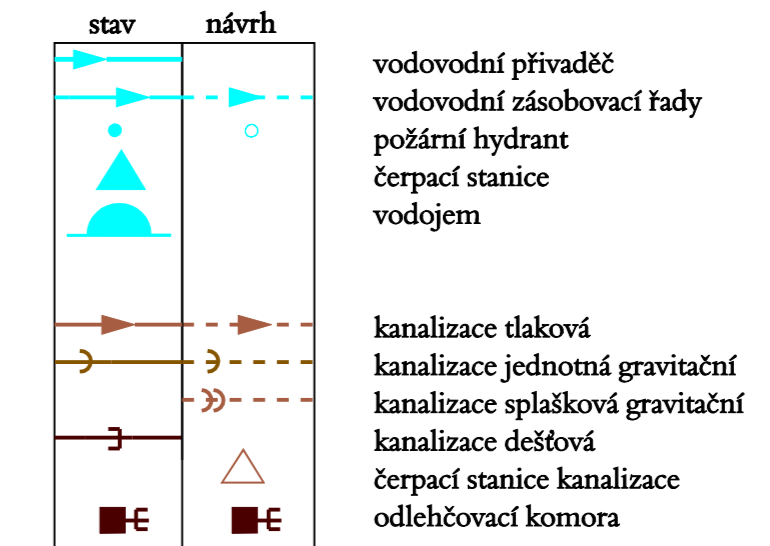


ÚZEMNÍ PLÁN OBCE KRUMVÍŘ

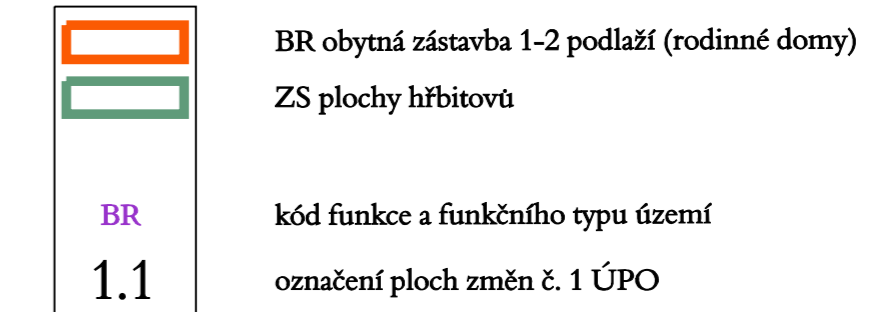
změny č. 1



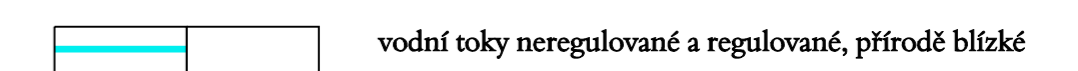
ZÁSOBOVÁNÍ VODOU A ODKANALIZOVÁNÍ



ZASTAVITELNÉ PLOCHY A PLOCHY PŘESTAVBY VYPLYVAJÍCÍ ZE ZMĚNY Č. 1 ÚPO KRUMVÍŘ



HYDROLOGIE



INFORMATIVNÍ ÚDAJE



- Přehled změn územního plánu:
- 1.1 Od změny bylo upuštěno
 - 1.2 Od změny bylo upuštěno
 - 1.3 Návrh obytné zástavby 1-2 podlažní (rodinné domy)
 - 1.4 Návrh obytné zástavby 1-2 podlažní (rodinné domy)
 - 1.5 Od změny bylo upuštěno
 - 1.6 Návrh plochy hřbitovů
 - 1.7 Návrh obytné zástavby 1-2 podlažní (rodinné domy)
 - 1.8 Návrh obytné zástavby 1-2 podlažní (rodinné domy)
 - 1.9 Změna prostorových regulativů
 - 1.10 Změna regulativů funkčních ploch
 - 1.11 Vymezení hranice zastavěného území

TECHNICKÉ VYBAVENÍ VODOVOD A KANALIZACE

1: 2 000

Městský úřad Hustopeče, odbor regionálního rozvoje
Projektant: AR projekt, s.r.o., Hviezdoslavova 1183/29a, 627 00 Brno
Datum zpracování: 01/2008



Vedoucí projektant:
Ing. arch. Milan Hučík

Vypracovali: Ing. arch. Milan Hučík
Ing. arch. Gabriela Konečná

4

ZÁZNAM O ÚČINNOSTI ZMĚNY ÚZEMNÍHO PLÁNU

Správní orgán, který územní plán vydal: Zastupitelstvo obce Krumvíř	Razítko
Číslo jednací:	
Datum vydání:	
Datum nabytí účinnosti:	
Pořizovatel: Městský úřad Hustopeče, odbor regionálního rozvoje Jméno a příjmení oprávněné osoby pořizovatele:	Razítko
Funkce:	
Podpis:	