
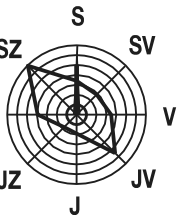


HUSTOPEČE

ÚZEMNÍ PLÁN SÍDELNÍHO ÚTVARU

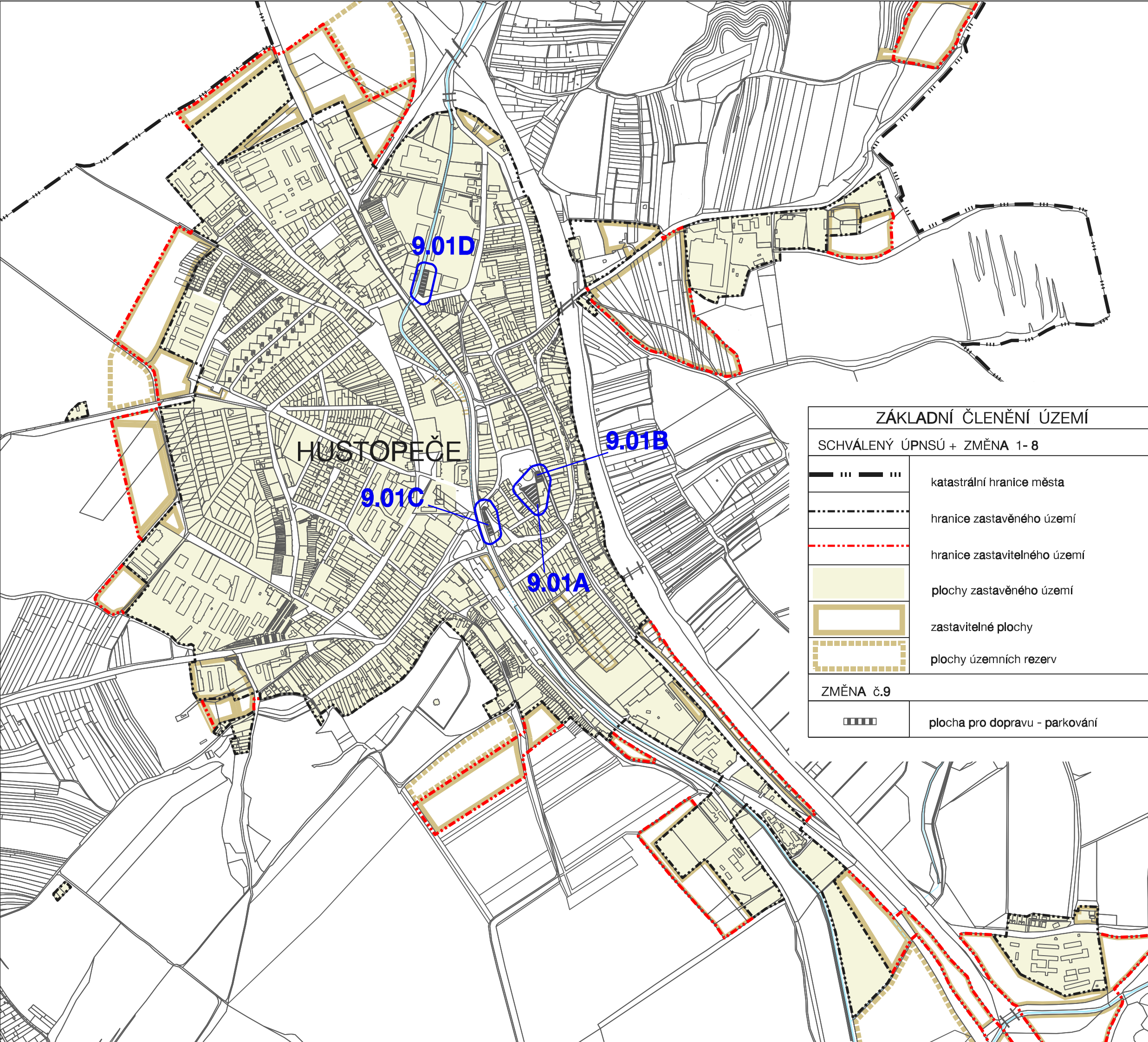
ZMĚNA Č. 9








 lokalizace a řešené území změny
 číslo změny : návrh změny využití území :



9.01 změna využití území na plochy pro parkování
 - z ploch veřejné zeleně Zp na plochy pro dopravu (parkoviště) Dp

9.01A lokalita Pod starou poštou 9.01C lokalita U ul. Janáčkovy
 9.01B lokalita Před starou poštou 9.01D lokalita U tenisových kurtů



ZÁKLADNÍ ČLENĚNÍ ÚZEMÍ	
SCHVÁLENÝ ÚPNSÚ + ZMĚNA 1-8	
	katastrální hranice města
	hranice zastavěného území
	hranice zastavitelného území
	plochy zastavěného území
	zastavitelné plochy
	plochy územních rezerv
ZMĚNA Č.9	
	plocha pro dopravu - parkování

ZÁZNAM O ÚČINNOSTI		
Správní orgán, který změnu č. 9 vydal :	Zastupitelstvo města Hustopeče	
Číslo jednací a datum vydání změny :		
Datum nabytí účinnosti změny :		
Funkce :	starosta	místostarosta
Jméno a příjmení :	Ing. Luboš Kuchynka	Libor Sadílek
Podpis :		
Pořizovatel :	Městský úřad Hustopeče odbor regionálního rozvoje	Razítko :
Funkce :	vedoucí odboru regionálního rozvoje	
Jméno a příjmení :	RNDr. Leoš Vejpustek	
Podpis :		

Zhotovitel :	Urbanistické středisko Brno, spol. s r.o.	Razítko :
Podpis :		
Jméno a příjmení :	Ing. arch. Pavel Mackerle	
Funkce :	hlavní projektant	

VÝKRES ZÁKLADNÍHO ČLENĚNÍ ÚZEMÍ

EVIDENČNÍ ČÍSLO : 27 - 001 - 175 AKCE : ZMĚNA Č.9 ÚPNSÚ HUSTOPEČE , II. ETAPA
 ZHOTOVITEL : URBANISTICKÉ STŘEDISKO BRNO, SPOL. S. R. O.
 PROJEKTANTI : ING.ARCH. P. MACKERLE, ING. ARCH. D. SCHWARZOVÁ, ING. B. JEŽKOVÁ, Mgr. M. NOVOTNÝ,
 ING. P. VESELÝ, H. BRYCHTOVÁ
 POŘIZOVATEL : MĚÚ HUSTOPEČE MĚŘÍTKO : 1 : 10 000 DATUM : IV. 2008