


H U S T O P E Ě Ć E

ÚZEMNÍ PLÁN SÍDELNÍHO ÚTVARU

ZMĚNA Č. 8



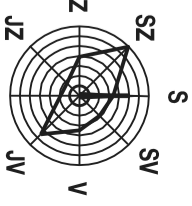
lokalizace a řešení území změny

číslo změny : návrh změny využití území :

8.03

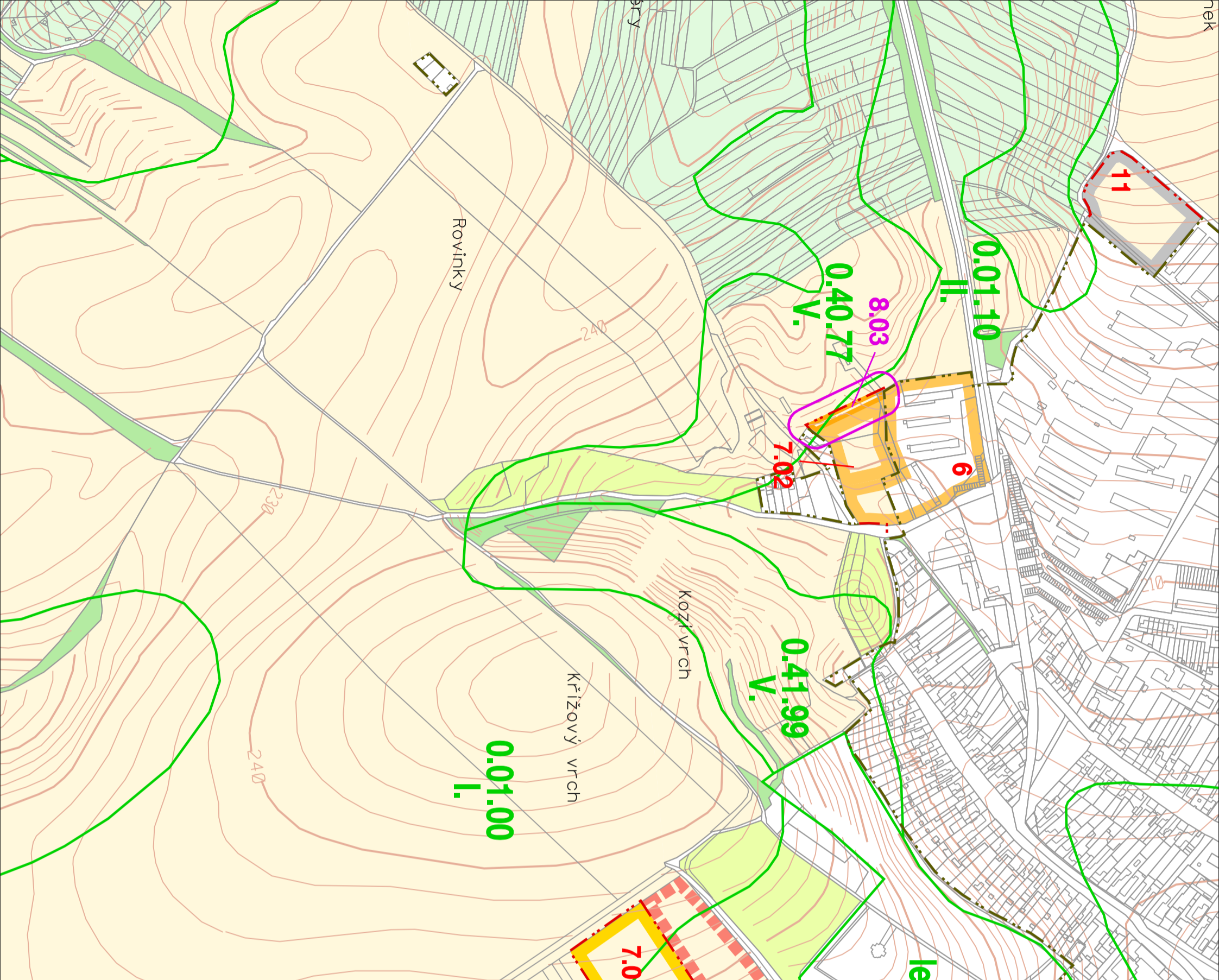
rozšíření zastavitelné plochy občanského vybavení (komerční aktivity) u Finančního úřadu

- změna z plochy krajinné zóny produkční na plochu pro komerční aktivity Ok



ZABOR ZEMĚDĚLSKÉHO PŮDNÍHO FONDU

STAV	NÁVRH	
— · — · — · — · —	— · — · — · — · —	hranice současně zastavěného území
— · — · — · — · —	— · — · — · — · —	hranice zastavěného území
— · — · — · — · —	— · — · — · — · —	hranice a kód BPEJ
— · — · — · — · —	— · — · — · — · —	třída ochrany
— · — · — · — · —	— · — · — · — · —	hranice lokality zaboru - výroba
— · — · — · — · —	— · — · — · — · —	- občanské vybavení
— · — · — · — · —	— · — · — · — · —	- sport a rekreace
— · — · — · — · —	— · — · — · — · —	číslo lokality zaboru
— · — · — · — · —	— · — · — · — · —	orná půda
— · — · — · — · —	— · — · — · — · —	vínice, sady
— · — · — · — · —	— · — · — · — · —	drobná dížba, zahrady
— · — · — · — · —	— · — · — · — · —	louky přírodního charakteru
— · — · — · — · —	— · — · — · — · —	lesy, krajinná zeleň
— · — · — · — · —	— · — · — · — · —	drobná parcelace
— · — · — · — · —	— · — · — · — · —	vodní plochy
— · — · — · — · —	— · — · — · — · —	vodní toky



VYHODNOCENÍ ZÁBORU ZPF

8A

EVIDENČNÍ ČÍSLO : 27 - 001 - 142

AKCE : ZMĚNA Č.8 ÚPNSÚ HUSTOPEČE , II. ETAPA

ZHOTOVITEL :

URBANISTICKÉ STŘEDISKO BRNO, SPOL. S. R. O.

PROJEKTANTI :

ING. ARCH. P. MACKERLE, ING. ARCH. D. SCHWARZOVÁ, ING. B. JEŽKOVÁ, ING. P. VESELÝ,
Mgr. M. NOVOTNÝ, H. BRYCHTOVÁ

POŘIZOVATEL :

MĚÚ HUSTOPEČE

MĚŘÍTKO : 1 : 5 000

DATUM : 1. 2008