


# HUSTOPEČE































## ÚZEMNÍ PLÁN SÍDELNÍHO ÚTVARU - ZMĚNA Č. 13

 lokalizace a řešené území změny

číslo změny: návrh změny využití území:

**13.2** rozšíření plochy pro realizaci kruhového objezdu v křižovatce Hustopeče-Starovičky-Horní Bojanovice komunikací II/425 a III/4217

### ZÁBOR ZEMĚDĚLSKÉHO PŮDNÍHO FONDU

STAV	NÁVRH	
		hranice katastrálního území
		hranice současně zastavěného území
		hranice zastavitelného území
		hranice a kód BPEJ třída ochrany
		lokality záboru - doprava
		číslo lokality záboru
		orná půda
		vinice, sady
		drobná drážba, zahrady
		louky přírodního charakteru
		lesy, krajinná zeleň
		drobná parcelace
		vodní plochy
		vodní toky
		odvodnění

### VYHODNOCENÍ ZÁBORU ZPF

**8A**

EVIDENČNÍ ČÍSLO : 29 - 001 - 335

ZMĚNA Č. 13 ÚPN SÚ HUSTOPEČE - ČISTOPIS

ZHOTOVITEL : URBANISTICKÉ STŘEDISKO BRNO, SPOL. S. R. O.  
 PROJEKTANTI : ING. ARCH. V. CIZNEROVÁ, ING. ARCH. P. DUCHÁČEK,  
 ING. P. VESELÝ, MGR. M. NOVOTNÝ

POŘIZOVATEL : MĚÚ HUSTOPEČE

MĚŘÍTKO : 1 : 5 000

DATUM : ČERVENEC 2010

