

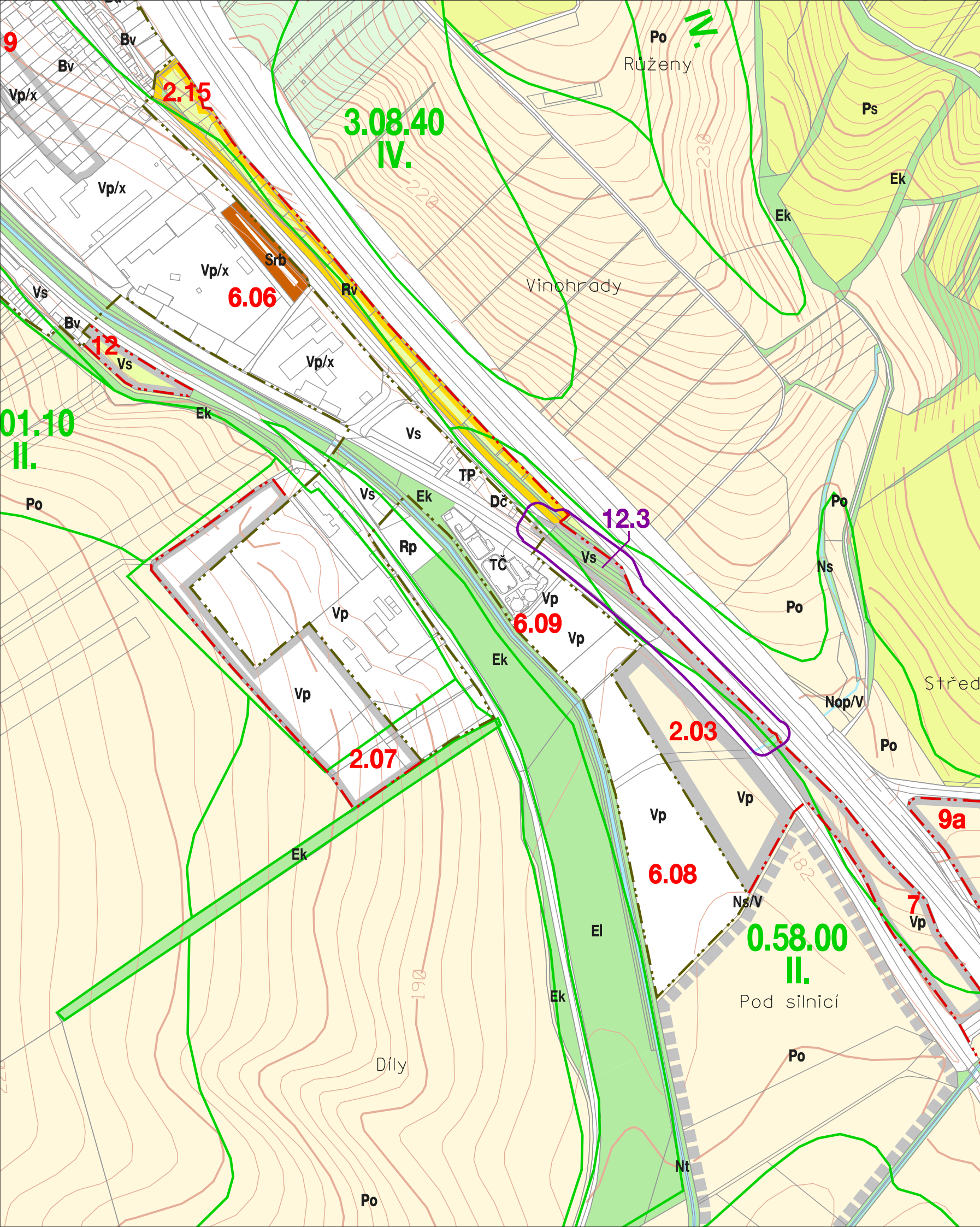
HUSTOPEČE

ÚZEMNÍ PLÁN SÍDELNÍHO ÚTVARU - ZMĚNA Č. 12





































 lokalizace a řešené území změny

číslo změny: návrh změny využití území:

12.3 rozšíření zastavitelných ploch pro výrobu
- z plochy krajinné zóny přírodní Ek na plochu pro výrobu Vs (areály výrobních služeb)



ZÁBOR ZEMĚDĚLSKÉHO PŮDNÍHO FONDU

STAV	NÁVRH	
		hranice katastrálního území
		hranice současně zastavěného území
		hranice zastavitelného území
		hranice a kód BPEJ
		třída ochrany
		hranice lokalit záboru - výroba, dopravní a techn. zařízení
		- občanské vybavení
		- smíšená plocha
		číslo lokality záboru
		orná půda
		vinice, sady
		drobná drážba, zahrady
		louky přírodního charakteru
		lesy, krajinná zeleň
		drobná parcelace
		vodní plochy
		vodní toky
		odvodnění

VYHODNOCENÍ ZÁBORU ZPF

8A

EVIDENČNÍ ČÍSLO : 29 - 001 - 293

ZMĚNA č. 12 ÚPN SÚ HUSTOPEČE - ČISTOPIS

ZHOTOVITEL : URBANISTICKÉ STŘEDISKO BRNO, SPOL. S R. O.
PROJEKTANTI : ING. ARCH. V. KLAJMON, ING. ARCH. P. DUCHÁČEK,
ING. P. VESELÝ, MGR. M. NOVOTNÝ

POŘIZOVATEL : MĚÚ HUSTOPEČE

MĚŘÍTKO : 1 : 5 000

DATUM : ČERVENEC 2009

