









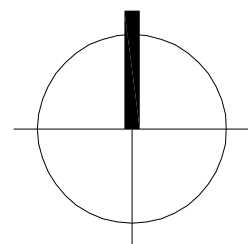


Legenda vyplývající ze změny č.2 :

	zastavitelné území		splašková kanalizace
	plochy bydlení		VPS – vybudování místní komunikace
	místní komunikace		VPS – vybudování vodovodního řadu
	vodovodní řad		VPS – vybudování splaškové kanalizace
	STL plynovod		VPS – vybudování STL plynovodu

Poznámka : Jako podklad byl použit výřez výkresu "Komplexní urbanistický návrh"



ÚPN SÚ Borkovany - odůvodnění změny č.2
 Koordinační výkres / M 1: 2 000

Příloha II/1