










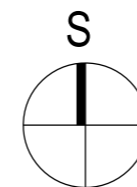



# ZMĚNA č.2 ÚZEMNÍHO PLÁNU STAROVICE

## LEGENDA

-  SX plochy smíšené obytné jiné
-  OH občanské vybavení - hřbitovy
-  DX doprava jiná
-  HS plochy smíšené výrobní - výroby a služeb
-  účelová komunikace (hlavní polní a lesní cesty)
-  hlavní pěší trasy
-  hranice řešeného území
-  hranice zastavěného území
-  zastavitelné plochy
-  plochy přestavby
-  koridor dopravní infrastruktury
- 2.1** označení změn č.2 Územního plánu Starovice

Pozn.: Celé správní území obce je situováno v ochranném pásmu radiolokačního zařízení Ministerstva obrany.  
 Celé správní území je zájmovým územím Ministerstva obrany z hlediska povolování vyjmenovaných druhů staveb.  
 Celé k.ú. Starovice leží v zájmovém území Ministerstva vnitra ve vazbě na neveřejné RRL spoje MV ČR.



POŘIZOVATEL: Obecní úřad, Starovice 180, Hustopeče 693 01		 architekti Č. VÝKRESU: <span style="font-size: 2em; font-weight: bold;">II.01</span>
PROJEKTANT: KT architekti Kroftova 35, 616 00 Brno	Zodpovědný projektant: Ing. arch. Pavel Klein Datum zpracování: 05/2023	
VÝKRES: KOORDINAČNÍ VÝKRES (MĚNĚNÉ ČÁSTI KOORDINAČNÍHO VÝKRESU)	1: 5 000	