




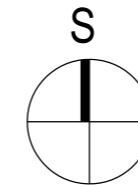


ZMĚNA č.2 ÚZEMNÍHO PLÁNU STAROVICE

LEGENDA

-  hranice řešeného území
-  hranice zastavěného území
-  zastavitelné plochy
-  plochy přestavby
-  koridor dopravní infrastruktury
- 2.1** označení změn č.2 Územního plánu Starovice



POŘIZOVATEL: Obecní úřad, Starovice 180, Hustopeče 693 01		KT architekti
PROJEKTANT: KT architekti Kroftova 35, 616 00 Brno	Zodpovědný projektant: Ing. arch. Pavel Klein Datum zpracování: 05/2023	
VÝKRES: TECHNICKÁ INFRASTRUKTURA ENERGETIKA A SPOJE		Č. VÝKRESU: 1.04
		(MĚNĚNÉ ČÁSTI) 1: 5 000

ZÁZNAM O ÚČINNOSTI

Název dokumentace:
Územní plán Starovice - změna č.2

Správní orgán, který dokumentaci vydal:
Zastupitelstvo obce Starovice

Datum nabytí účinnosti:

Pořizovatel:
Obecní úřad Starovice
Oprávněná úřední osoba pořizovatele: starosta
Jméno a příjmení:

Podpis:

otisk úředního razítka