




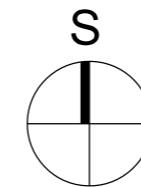


# ZMĚNA č.2 ÚZEMNÍHO PLÁNU STAROVICE

## LEGENDA

-  hranice řešeného území
-  hranice zastavěného území
-  zastavitelné plochy
-  plochy přestavby
-  koridor dopravní infrastruktury
- 2.1** označení změn č.2 Územního plánu Starovice



|   |  |                         |
|---|--|-------------------------|
| POŘIZOVATEL: Obecní úřad, Starovice 180, Hustopeče 693 01                                     |  | KT architekti           |
| PROJEKTANT: KT architekti<br>Kroftova 35, 616 00 Brno   | Zodpovědný projektant: Ing. arch. Pavel Klein<br>Datum zpracování: 05/2023 |                         |
| VÝKRES: TECHNICKÁ INFRASTRUKTURA (MĚNĚNÉ ČÁSTI)<br>ZÁSOBOVÁNÍ VODOU A ODKANALIZOVÁNÍ 1: 5 000 |  | Č. VÝKRESU: <b>1.03</b> |

## ZÁZNAM O ÚČINNOSTI

Název dokumentace:  
**Územní plán Starovice - změna č.2**

Správní orgán, který dokumentaci vydal:  
**Zastupitelstvo obce Starovice**

Datum nabytí účinnosti:

Pořizovatel:  
**Obecní úřad Starovice**  
Oprávněná úřední osoba pořizovatele: starosta  
Jméno a příjmení:

Podpis:

otisk úředního razítka