






# ZMĚNA č.2 ÚZEMNÍHO PLÁNU STAROVICE

## LEGENDA

-  hranice řešeného území
-  hranice zastavěného území
-  zastavitelné plochy
-  plochy přestavby
-  koridor dopravní infrastruktury
- 2.1** označení změn č.2 Územního plánu Starovice



POŘIZOVATEL: Obecní úřad, Starovice 180, Hustopeče 693 01		KT architekti
PROJEKTANT: KT architekti Kroftova 35, 616 00 Brno	Zodpovědný projektant: Ing. arch. Pavel Klein Datum zpracování: 05/2023	
VÝKRES: VÝKRES ZÁKLADNÍHO ČLENĚNÍ (MĚNĚNÉ ČÁSTI VÝKRESU ZÁKLADNÍHO ČLENĚNÍ)	1: 5 000	Č. VÝKRESU: <b>I.01</b>

## ZÁZNAM O ÚČINNOSTI

Název dokumentace:  
**Územní plán Starovice - změna č.2**

Správní orgán, který dokumentaci vydal:  
**Zastupitelstvo obce Starovice**

Datum nabytí účinnosti:

Pořizovatel:  
**Obecní úřad Starovice**  
Oprávněná úřední osoba pořizovatele: starosta  
Jméno a příjmení:

Podpis:

otisk úředního razítka