

ÚZEMNÍ PLÁN BOŘETICE

k.ú. Kobylí na Moravě

ODKANALIZOVÁNÍ

stav návrh

- kanalizace splškové vyluční
- kanalizace jednotná gravitační
- kanalizace splšková gravitační
- kanalizace dešťová
- čerpací stanice kanalizace
- ČOV - čistírna odpadních vod

ZÁSOBOVÁNÍ VODOU

stav návrh

- vodovodní přívaděč
- vodovodní zásobovač
- čerpací stanice
- vodajm
- vodovodní řada

PODMÍNĚNÍ ROZHODOVÁNÍ O ZMĚNÁCH V ÚZEMÍ

zpracování územní studie

ZASTAVĚNÉ ÚZEMÍ

zastavěné území dle zákona č. 183/2006 Sb., k 17.07.2013

ZASTAVITELNÉ PLOCHY, PLOCHY PŘESTAVBY A ÚZEMNÍ REZERVY

stav návrh

- zastavitelné plochy, plochy přestavby
- územní rezervy
- označení zastavitelných ploch
- označení ploch přestavby
- označení územních rezerv

KORIDORY

stav návrh

- koridory technické infrastruktury (pro VTL, plynovod)
- označení koridoru technické infrastruktury

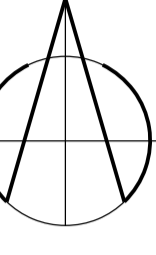
INFORMATIVNÍ ÚDAJE

stav návrh

- hranice řešebního území (= hranice k.ú. Bořetice u Hustopečí)
- hranice katastrálních území
- významný vodní tok, Trnkamanka
- ostnatý vodní tok

k.ú. Němčičky u Hustopečí

klad listů
A
B
C



HLAVNÍ VÝKRES - TECHNICKÁ INFRASTRUKTURA VODNÍ HOSPODÁŘSTVÍ

1 : 5.000

I. 03

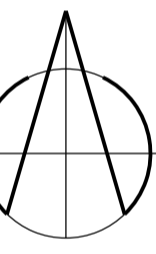
ZÁZNAM O ÚČINNOSTI ÚZEMNÍHO PLÁNU	
Správní orgán, který územní plán vydal: Zastupitelstvo obce Bořetice	
Datum nabytí účinnosti:	
Poradová: Místní úřad Hustopeče, odbor regionálního rozvoje	
Jméno a příjmení oprávněné osoby pořizovatele: Ing. arch. Lydie Filipová	
Funkce: vedoucí odboru regionálního rozvoje	
Podpis:	otisk číselného razítka

Mapový podklad odvzeten z digitální katastrální mapy © KU Hustopeče. Výškopis odvzeten z map Zábudí © CUZK Praha

k.ú. Němčičky u Hustopečí

k.ú. Kobylí na Moravě

klad listů
A
B
C



HLAVNÍ VÝKRES - TECHNICKÁ INFRASTRUKTURA VODNÍ HOSPODÁŘSTVÍ

1 : 5.000

I. 03

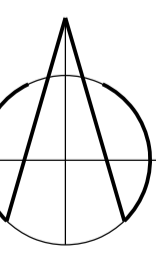
ZÁZNAM O ÚČINNOSTI ÚZEMNÍHO PLÁNU	
Správní orgán, který územní plán vydal: Zastupitelstvo obce Bořetice	
Datum nabytí účinnosti:	
Poradová: Místní úřad Hustopeče, odbor regionálního rozvoje	
Jméno a příjmení oprávněné osoby pořizovatele: Ing. arch. Lydie Filipová	
Funkce: vedoucí odboru regionálního rozvoje	
Podpis:	otisk číselného razítka

Mapový podklad odvzeten z digitální katastrální mapy © KU Hustopeče. Výškopis odvzeten z map Zábudí © CUZK Praha

k.ú. Velké Pavlovce

k.ú. Vrbice u
Velkých Pavlovic

klad listů
A
B
C



HLAVNÍ VÝKRES - TECHNICKÁ INFRASTRUKTURA VODNÍ HOSPODÁŘSTVÍ

1 : 5.000

I. 03

ZÁZNAM O ÚČINNOSTI ÚZEMNÍHO PLÁNU	
Správní orgán, který územní plán vydal: Zastupitelstvo obce Bořetice	
Datum nabytí účinnosti:	
Poradová: Místní úřad Hustopeče, odbor regionálního rozvoje	
Jméno a příjmení oprávněné osoby pořizovatele: Ing. arch. Lydie Filipová	
Funkce: vedoucí odboru regionálního rozvoje	
Podpis:	otisk číselného razítka

Mapový podklad odvzeten z digitální katastrální mapy © KU Hustopeče. Výškopis odvzeten z map Zábudí © CUZK Praha

k.ú. Bořetice u Hustopečí

k.ú. Velké
Pavlovce