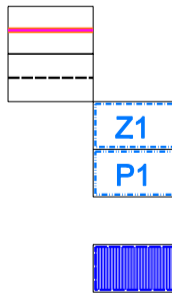


ZÁZNAM O ÚČINNOSTI	
Správní orgán, který územní plán vydal :	zastupitelstvo obce Vrbsice
Číslo jednací:	V12/2012 – usnesení č.4
Datum vydání:	20.12.2012
Datum nabytí účinnosti:	7.1.2013
Pořizovatel: Městský úřad Hustopeče - - odbor regionálního rozvoje	
Oprávněná osoba pořizovatele:	
jméno a příjmení:	Ing.arch. Lydie Filipová
funkce :	vedoucí odboru
podpis:	

LEGENDA:
STAV / NÁVRH



HRANICE ŘEŠENÉHO ÚZEMÍ - K.Ú. VRBICE

ZASTAVĚNÉ ÚZEMÍ OBCE
vymezení zastavitelných ploch
číselné označení zastavitelných ploch
vymezení a číselné označení ploch přestavby
(v zastavěném území obce)

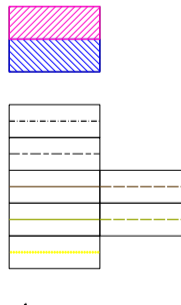
označení plochy, kde provedení změn jejího využití
územní studií je podmínkou pro rozhodování
v následných řízeních

stav / návrh



zastávka bus
trafostanice
přečerpávací stanice splaškové kanalizace
čistírna odpadních vod

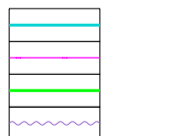
stav / návrh



evropsky významná lokalita Natura 2000
ptačí oblast Natura 2000

osa silnice III. třídy
ochranné pásmo silnice III. třídy
trasy místních komunikací
koridory účelových cest a komunikací
cyklotrasy

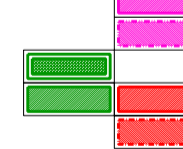
stav



koridory vodovodu pitného - pitvodní a zásobovací řady
koridory rozvodů VN nadzemních
koridory plynovodu VTL
RR trasa

Územní systém ekologické stability

stav / návrh



LBC v nadregionálním biokoridoru
nadregionální biokoridor
regionální biocentrum
lokální biocentrum
lokální biokoridor

Projekt byl spolufinancován z rozpočtu Jihočeského kraje

VRBICE

ÚZEMNÍ PLÁN

VÝKRES ŠIRŠÍCH VZTAHŮ

POŘIZOVATEL: Městský úřad Hustopeče Odbor regionálního rozvoje	STUPEŇ ÚPD ÚZEMNÍ PLÁN	
ZHOTOVITEL: ING. ARCH. BARBORA JENČKOVÁ	Ing. arch. Barbora Jenčková monoblok Jugoslávská 75e 813 00 Brno	
OBJEDNATEL OBEC VRBICE	MĚŘÍTKO 1 : 25000 DATUM PROSINEC 2012	
	ČÍSLO VÝKRESU II/4	