



ÚZEMNÍ PLÁN POPICE

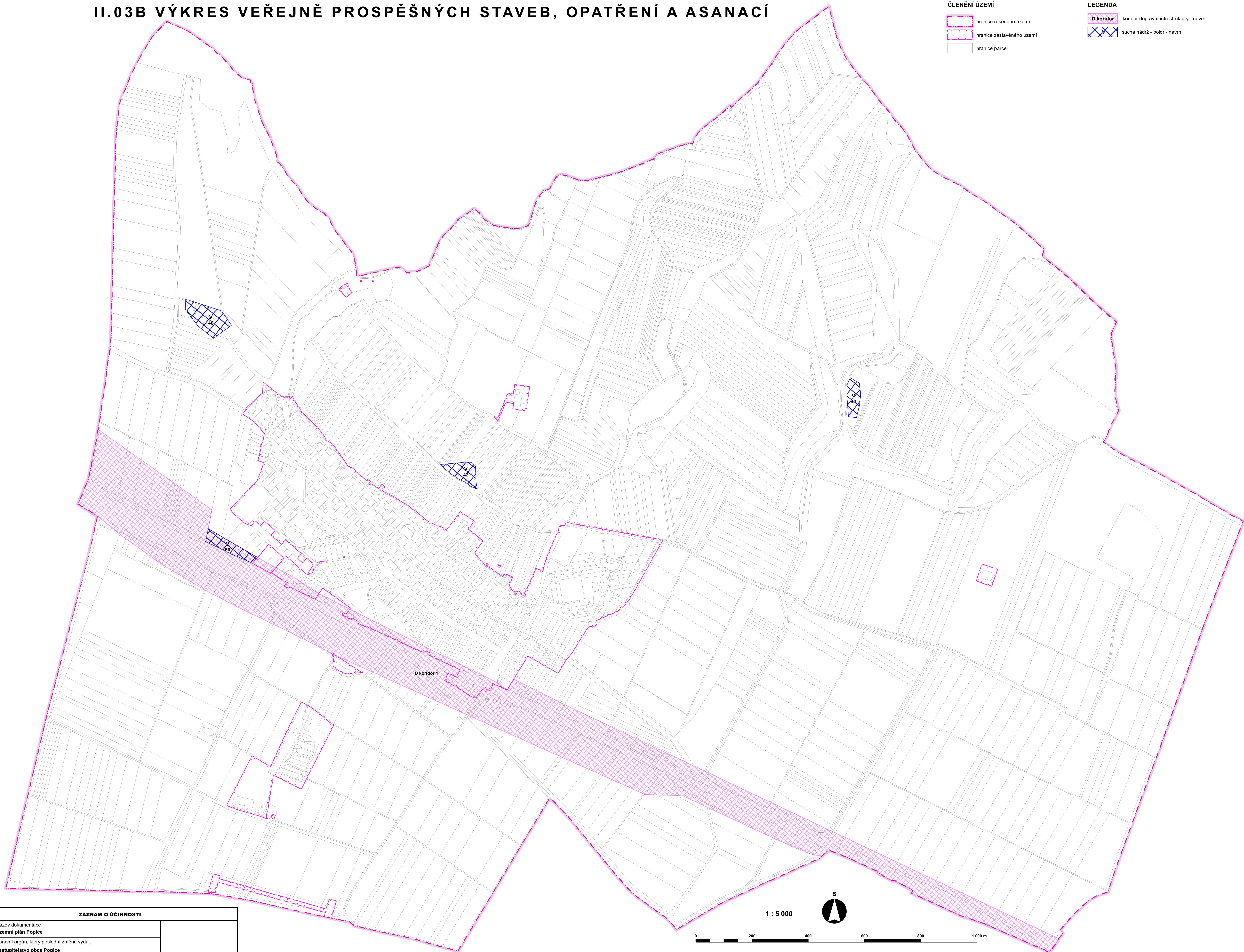
II.03B VÝKRES VEŘEJNĚ PROSPĚŠNÝCH STAVEB, OPATŘENÍ A ASANACÍ

ČLENĚNÍ ÚZEMÍ



-  hranice řešeného území
-  hranice zastavěného území
-  hranice parcel

LEGENDA

-  D koridor koridor dopravní infrastruktury - návrh
-  suchá nádrž - poldr - návrh



1 : 5 000



ZÁZNAM O ÚČINNOSTI

Název dokumentace	Územní plán Popice
Správní orgán, který poslední změnu vydal:	Zastupitelstvo obce Popice
Pořadové číslo poslední změny:	Změna č. 3
Datum nabytí účinnosti:	
Pořizovatel:	Městský úřad Hustopeče
Oprávněná úřední osoba pořizovatele:	
Jméno a příjmení:	Ing. arch. Lydie Filipová
Funkce:	vedoucí Odboru územního plánování

otisk úředního razítka
a podpis

Název dokumentace: Územní plán Popice - Úplné znění po Změně č. 3

Název výkresu: Výkres veřejně prospěšných staveb, opatření a asanací

Číslo výkresu: 9 / 2022

Číslo dokumentace: I. Územní plán "Výrok"

Číslo par: II.03B