






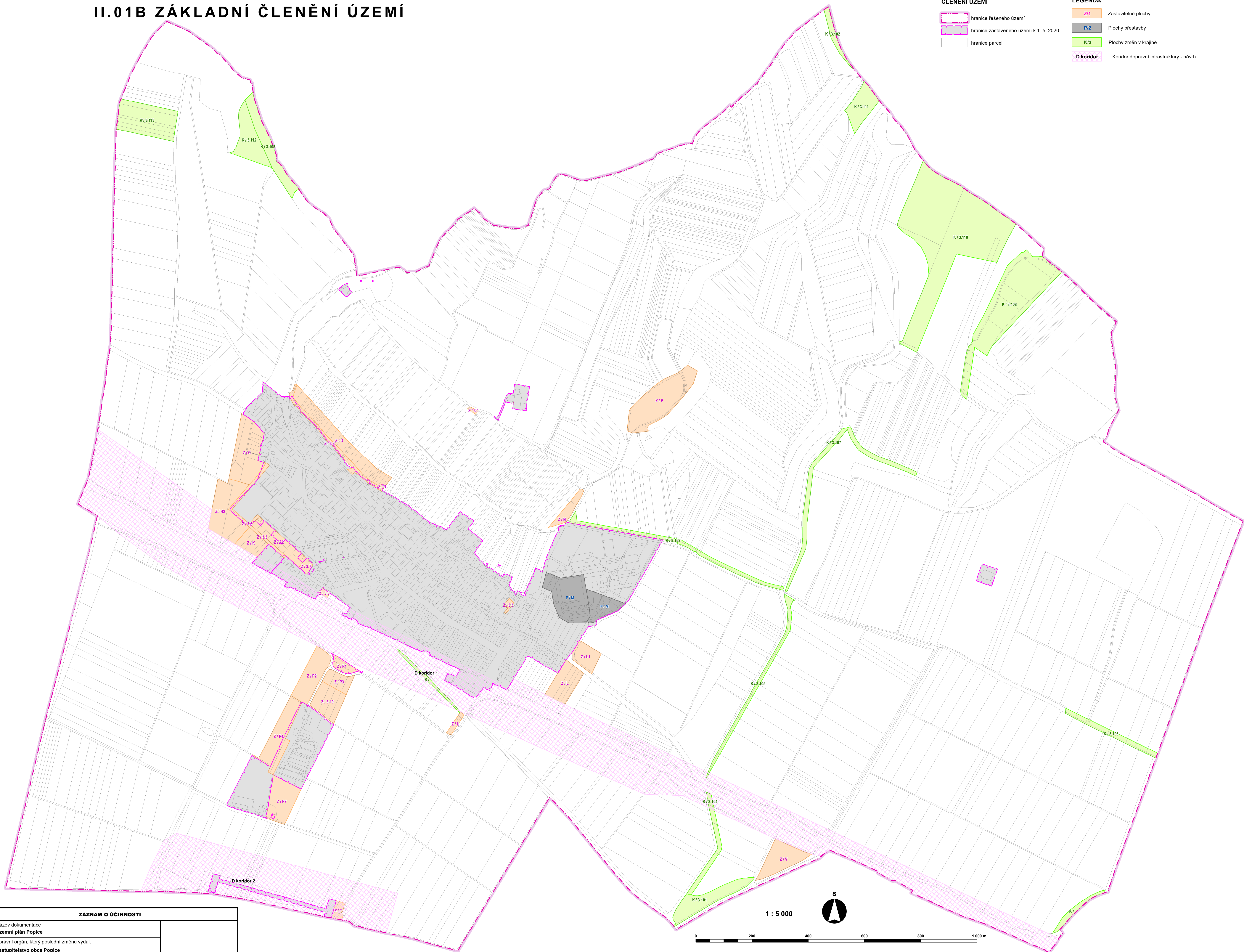


ÚZEMNÍ PLÁN POPICE

II.01B ZÁKLADNÍ ČLENĚNÍ ÚZEMÍ

- ČLENĚNÍ ÚZEMÍ**
-  hranice řešeného území
 -  hranice zastavěného území k 1. 5. 2020
 -  hranice parcel
- LEGENDA**
-  Z1 Zastavěné plochy
 -  P/2 Plochy přestavby
 -  K/3 Plochy změn v krajině
 -  D koridor Koridor dopravní infrastruktury - návrh



ZÁZNAM O ÚČINNOSTI	
Název dokumentace	Územní plán Popice
Správní orgán, který poslední změnu vydal:	Zastupitelstvo obce Popice
Pořadové číslo poslední změny:	Změna č. 3
Datum nabytí účinnosti:	
Pořizovatel:	Městský úřad Hustopeče
Oprávněná úřední osoba pořizovatele:	Jméno a příjmení: Ing. arch. Lydie Filipová
Funkce:	vedoucí Odboru územního plánování
	otisk úředního razítka a podpis

Název dokumentace: Územní plán Popice - Úplné znění po Změně č. 3		
Název výkresu: Základní členění území	Datum: 9 / 2022	Číslo výkresu: Číslo parčí:
Číslo dokumentace: I. Územní plán "Výrok"	II.01B	