










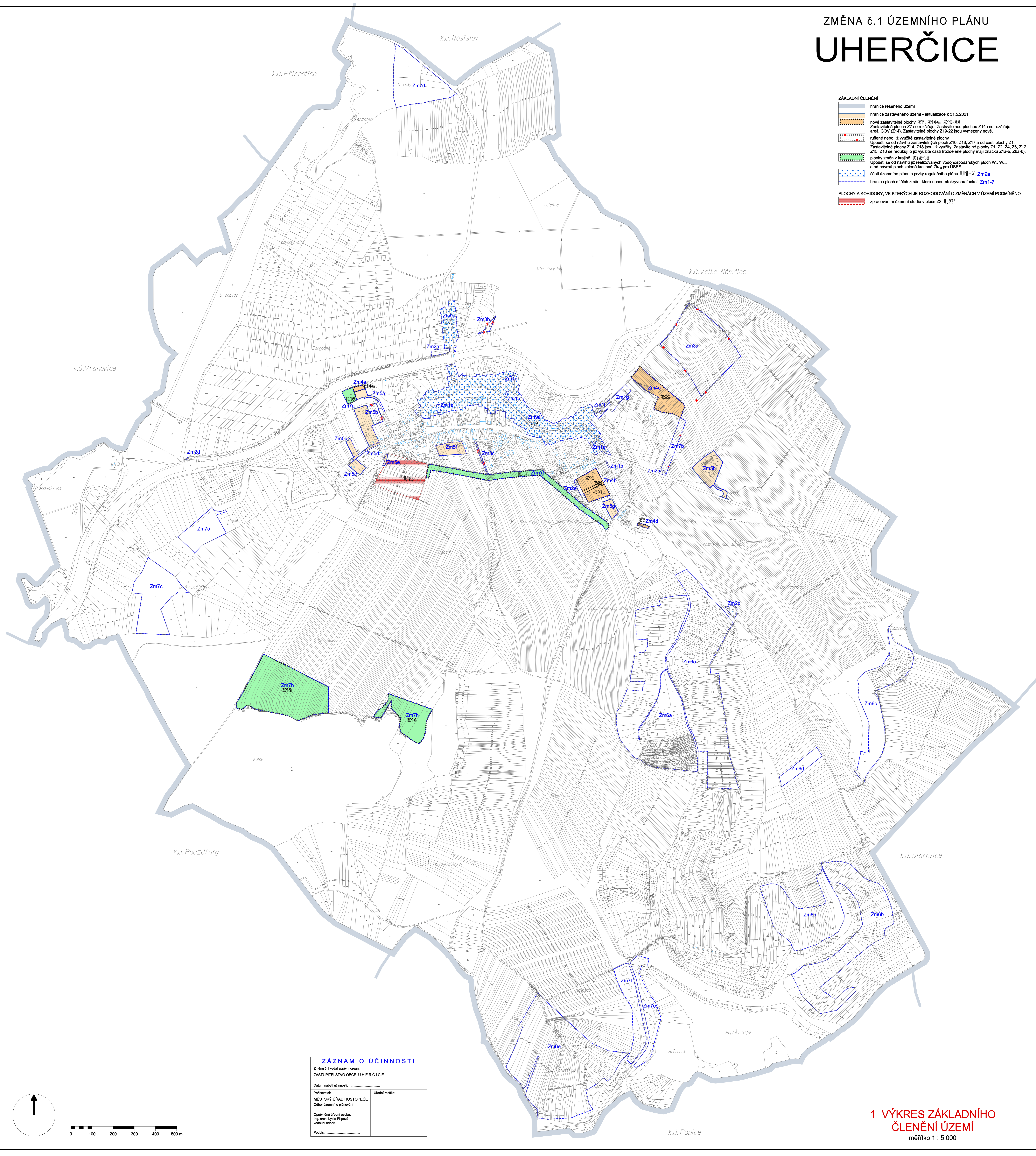


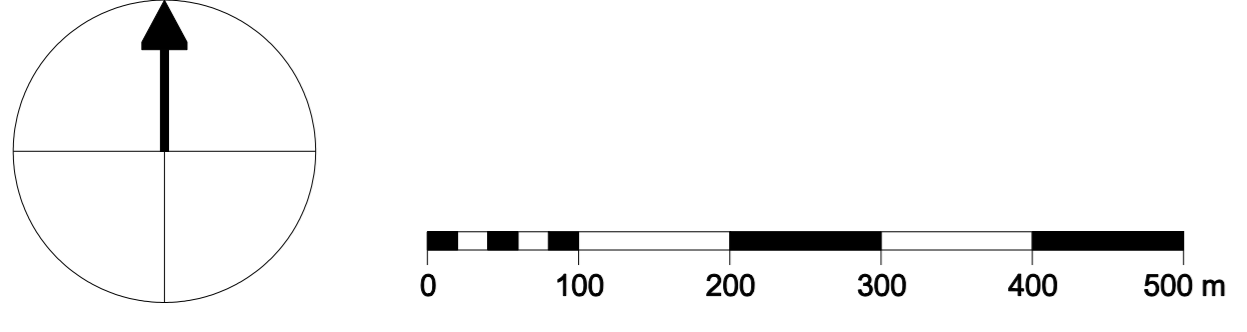
ZMĚNA č.1 ÚZEMNÍHO PLÁNU UHERČICE

ZÁKLADNÍ ČLENĚNÍ

-  hranice řešeného území - aktualizace k 31.5.2021
 -  nové zastavěné plochy Z1, Z14a, Z18-22
 -  zastavěná plocha Z7 se rozšířením. Zastavěnou plochou Z14a se rozšiřuje síň SVV (Z14). Zastavěné plochy Z18-22 jsou vymezeny nově.
 -  rušené nebo již využitě zastavěné plochy
 -  Upouští se od návrhu zastavěných ploch Z10, Z13, Z17 a od části plochy Z1.
 -  Zastavěné plochy Z14, Z15 jsou již využitě zastavěné plochy Z1, Z2, Z4, Z6, Z12, Z15, Z16 se redukují o již využitě části (rozšířené plochy mají značku Z1a-b, Z9a-b).
 -  plochy změn v krajně 01-15-16
 -  Upouští se od návrhu již realizovaných vodohospodářských ploch W, W₁ a od návrhu ploch zeleně krajinné Z₁₀ pro ÚSES.
 -  část územního plánu s prvky regulačního plánu U1-2 Zm9a
 -  hranice ploch dílčích změn, které nesou překryvnou funkci Zm1-7
- PLOCHY A KORIDORY, VE KTERÝCH JE ROZHODOVÁNÍ O ZMĚNÁCH V ÚZEMÍ PODMÍNĚNO**
-  zpracování územní studie v ploše Z3 U31



| ZÁZNAM O ÚČINNOSTI | |
|--------------------------------------|-----------------------|
| Změna č. 1 výklad aplikací originál: | |
| ZASTUPITELSTVO OBCE UHERČICE | |
| Datum nabytí účinnosti: _____ | |
| Příjmení: _____ | Osobní razítko: _____ |
| MĚSTSKÝ ÚŘAD HISTOŘEČE | |
| Odbor územního plánování | |
| Oprávněná úřední osoba: | |
| Ing. arch. Lydie Filipová | |
| vedoucí odboru | |
| Podpis: _____ | |



1 VÝKRES ZÁKLADNÍHO ČLENĚNÍ ÚZEMÍ
měřítko 1 : 5 000