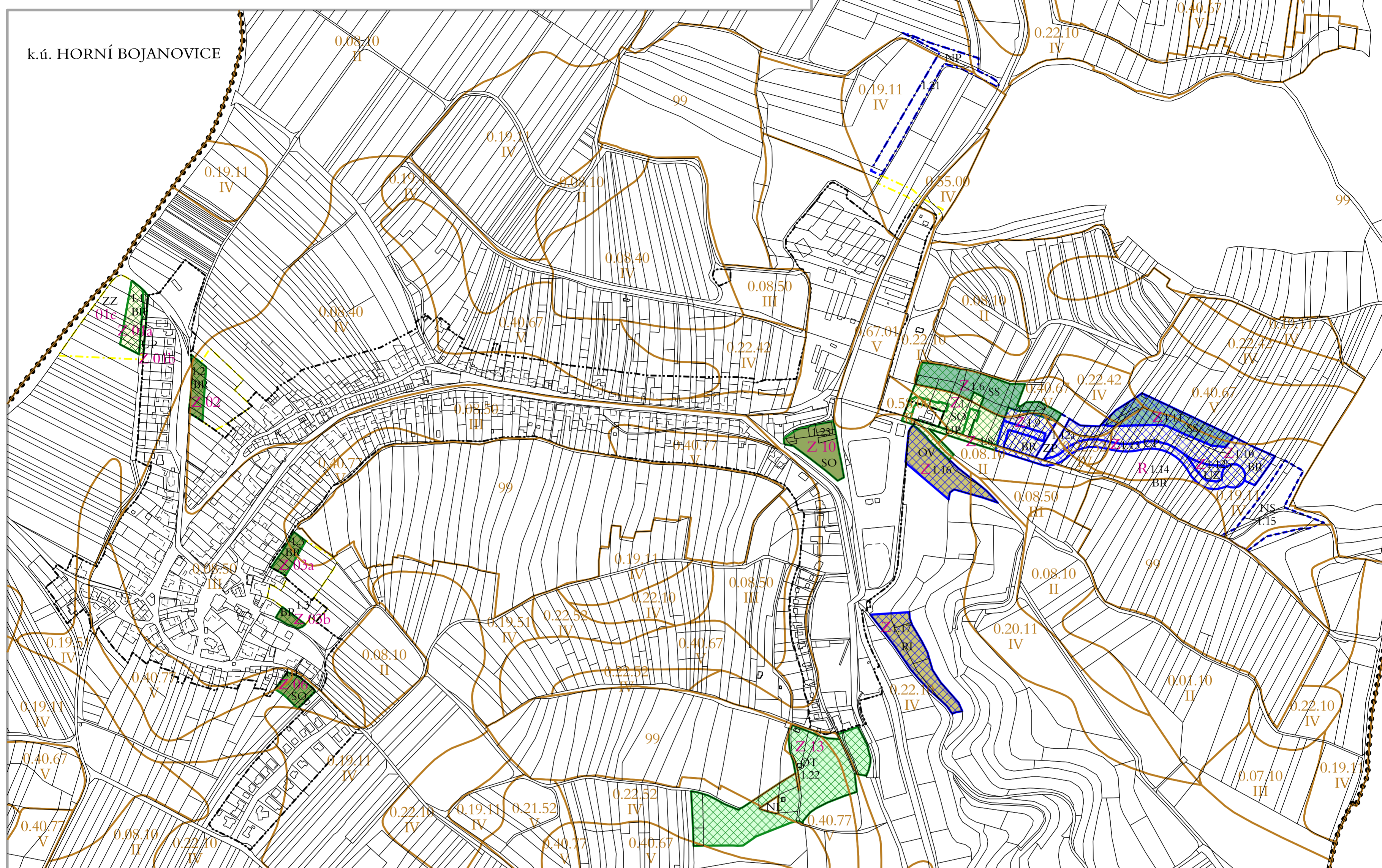



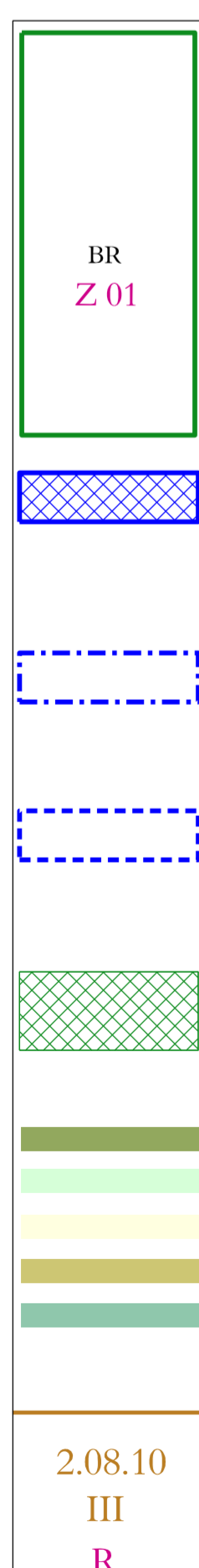
ZMĚNA Č. 1 ÚZEMNÍHO PLÁNU NĚMČIČKY



ZASTAVĚNÉ ÚZEMÍ

hranice zastavěného území dle zákona č. 183/2006 Sb., k 2.2.2015

PLOCHY UPRAVOVANÉ ZMĚNOU Č. 1 ÚZEMNÍHO PLÁNU NĚMČIČKY



zábory ZPF: BR plochy bydlení v rodinných domech
OV plochy občanského vybavení
OT plochy pro tělovýchovu a sport
SO plochy smíšené obytné
SS plochy smíšené - vinné sklepy a rekreace
RI plochy rekreace individuální
UP plochy veřejných prostranství
UZ plochy veřejné (parkové) zeleně

NOVÉ ZÁBORY VYVOLANÉ ZMĚNOU Č. 1

ZÁBORY VYVOLANÉ REALIZACÍ ÚSES, PROTIEROZNÍCH A KRAJINNÝCH ÚPRAV

územní systém ekologické stability

NP plochy přírodní

NÁVRHY NEVYVOLÁVAJÍCÍ ZÁBORY ZPF

NS plochy smíšené nezastavěného území

ZP plochy zemědělské smíšené

ZÁBORY ODSOUHLASENÉ V PLATNÉM ÚP NĚMČIČKY

PŘEVLÁDAJÍCÍ DRUH ZABÍRANÝCH POZEMKŮ

plochy zahrad a sadů

trvalé travní porosty

orná půda

vinice

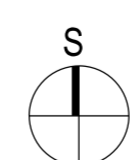
zeleň

hranice BPEJ

2.08.10 bonitní půdně ekologická jednotka (BPEJ)

III třída ochrany zemědělského půdního fondu

R označení územní rezervy



ZMĚNA Č. 1 ÚZEMNÍHO PLÁNU NĚMČIČKY

VÝKRES: PŘEDPOKLÁDANÉ ZÁBORY PŮDNÍHO FONDU

1: 5 000

Č. VÝKRESU:

II.03