


ÚZEMNÍ PLÁN BOŘETICE

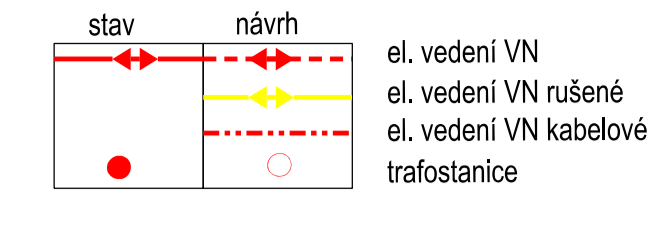
ÚPLNÉ ZNĚNÍ PO ZMĚNĚ Č. 2



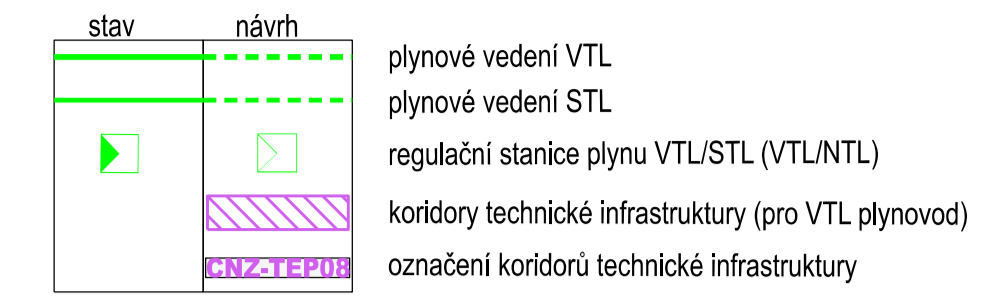
k.ú. Kobylí na Moravě

LEGENDA

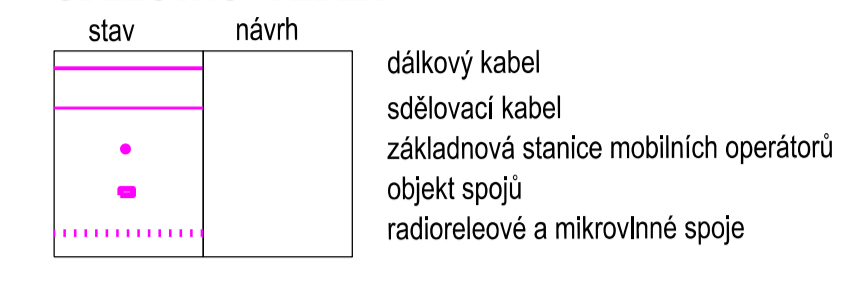
ZÁSOBOVÁNÍ EL. ENERGIÍ



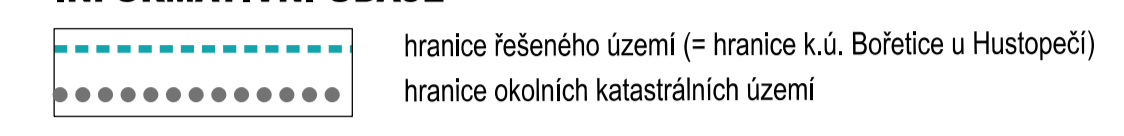
ZÁSOBOVÁNÍ PLYNEM



SDĚLOVACÍ VEDENI



INFORMATIVNÍ ÚDAJE



k.ú. Němčičky u Hustopečí

k.ú. Kobylí na Moravě

k.ú. Vrbice u Velkých Pavlovic

k.ú. Velké Pavlovice

k.ú. Bořetice u Hustopečí

k.ú. Velké Pavlovice

ZÁZNAM O ÚČINNOSTI ZMĚNY ÚZEMNÍHO PLÁNU		
Správní orgán, který poslední změnu územního plánu vydal: Zastupitelstvo obce Bořetice		
Pořadové číslo poslední změny: 2		
Datum nabytí účinnosti poslední změny: _____		
Pořizovatel: Městský úřad Hustopeče, Odbor územního plánování	Razítko	
Jméno a příjmení: Ing. arch. Lydie Fajpová		
Funkce: vedoucí odboru		
Podpis: _____		

VÝKRES TECHNICKÉ INFRASTRUKTURY - ENERGETIKA A SPOJE 1 : 5.000 Č. výkresu: **I.e**

