


ÚZEMNÍ PLÁN BOŘETICE ZMĚNA č. 2



k.ú. Kobyly na Moravě

k.ú. Němčičky u Hustopečí

k.ú. Kobyly na Moravě

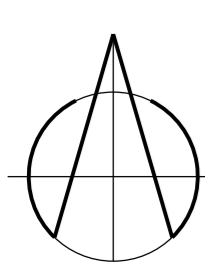
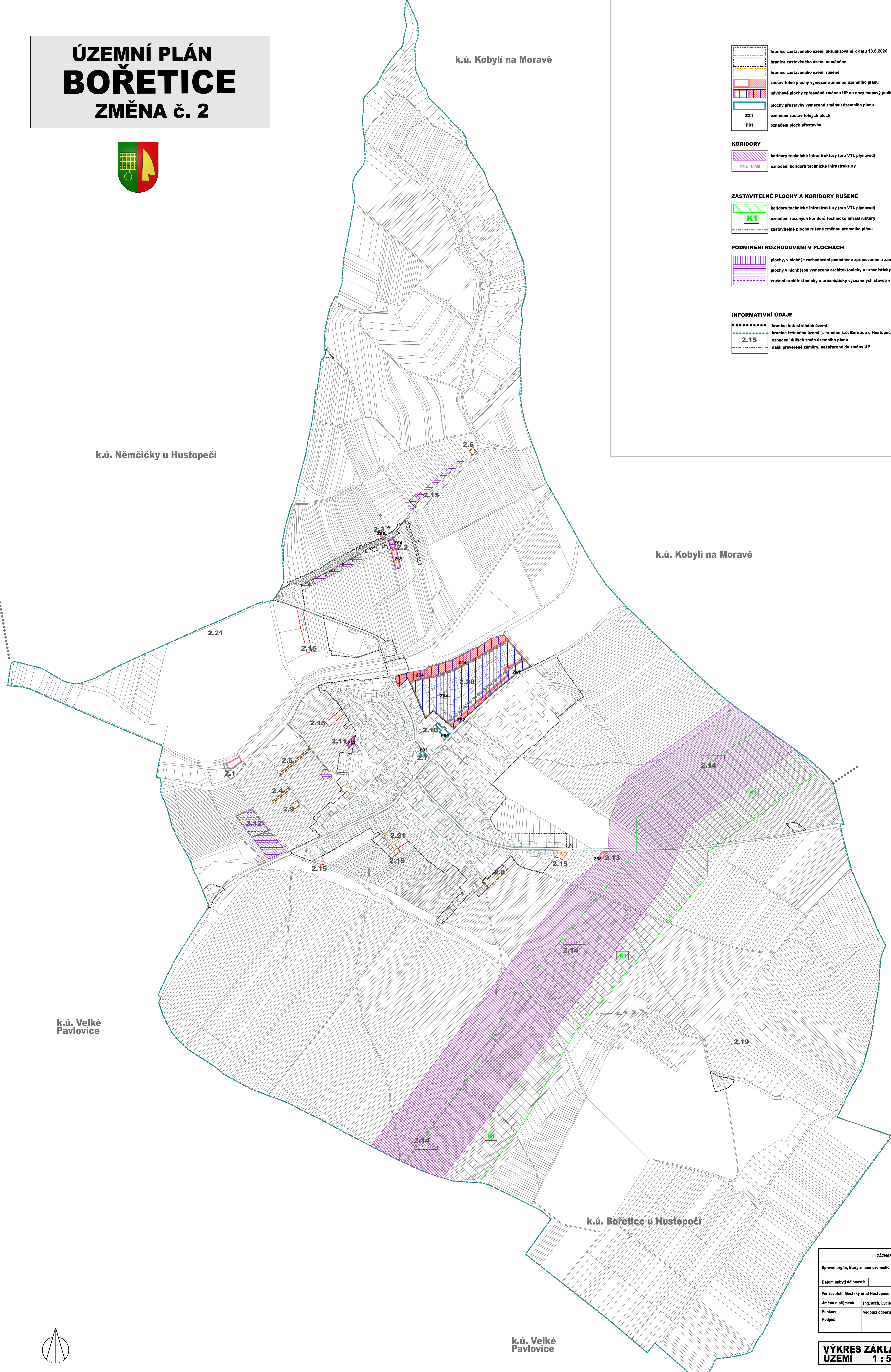
k.ú. Velké Pavlovice

k.ú. Vrbice u Velkých Pavlovic

k.ú. Bořetice u Hustopečí

k.ú. Velké Pavlovice

	hranice zastavěného území aktualizované k datu 13.6.2020
	hranice zastavěného území neměnné
	hranice zastavěného území rušené
	zastavitelné plochy vymezené změnou územního plánu
	návrhové plochy zpřesněné změnou ÚP na nový mapový podklad
	plochy přestavby vymezené změnou územního plánu
	označení zastavěných ploch
	označení ploch přestavby
KORIDORY	
	koridory technické infrastruktury (pro VTL plynovod)
	označení koridorů technické infrastruktury
ZASTAVITELNÉ PLOCHY A KORIDORY RUŠENÉ	
	koridory technické infrastruktury (pro VTL plynovod)
	označení rušených koridorů technické infrastruktury
	zastavitelné plochy rušené změnou územního plánu
PODMÍNĚNÍ ROZHODOVÁNÍ V PLOCHÁCH	
	plochy, v nichž je rozhodování podmíněno zpracováním a zaevidováním územní studie
	plochy, v nichž jsou vymezeny architektonicky a urbanisticky významné stavby
	zrušení architektonicky a urbanisticky významných staveb v plochách
INFORMATIVNÍ ÚDAJE	
	hranice katastrálních území
	hranice řešeného území (= hranice k.ú. Bořetice u Hustopečí)
	označení dílčích změn územního plánu
	další prověřené záměry, nezařazené do změny ÚP



ZÁZNAM O ÚČINNOSTI ZMĚNY ÚZEMNÍHO PLÁNU	
Správní orgán, který změnu územního plánu vyhlásil: Zastupitelstvo Obce Bořetice	
Datum nabytí účinnosti:	
Porizovatel: Městský úřad Hustopeče, Odbor územního plánování	Razítko
Jméno a příjmení: Ing. arch. Lydie Filipová	
Funkce: vedoucí odboru	
Podpis:	

VÝKRES ZÁKLADNÍHO ČLENĚNÍ ÚZEMÍ 1 : 5.000 Č.výkresu **I.a**