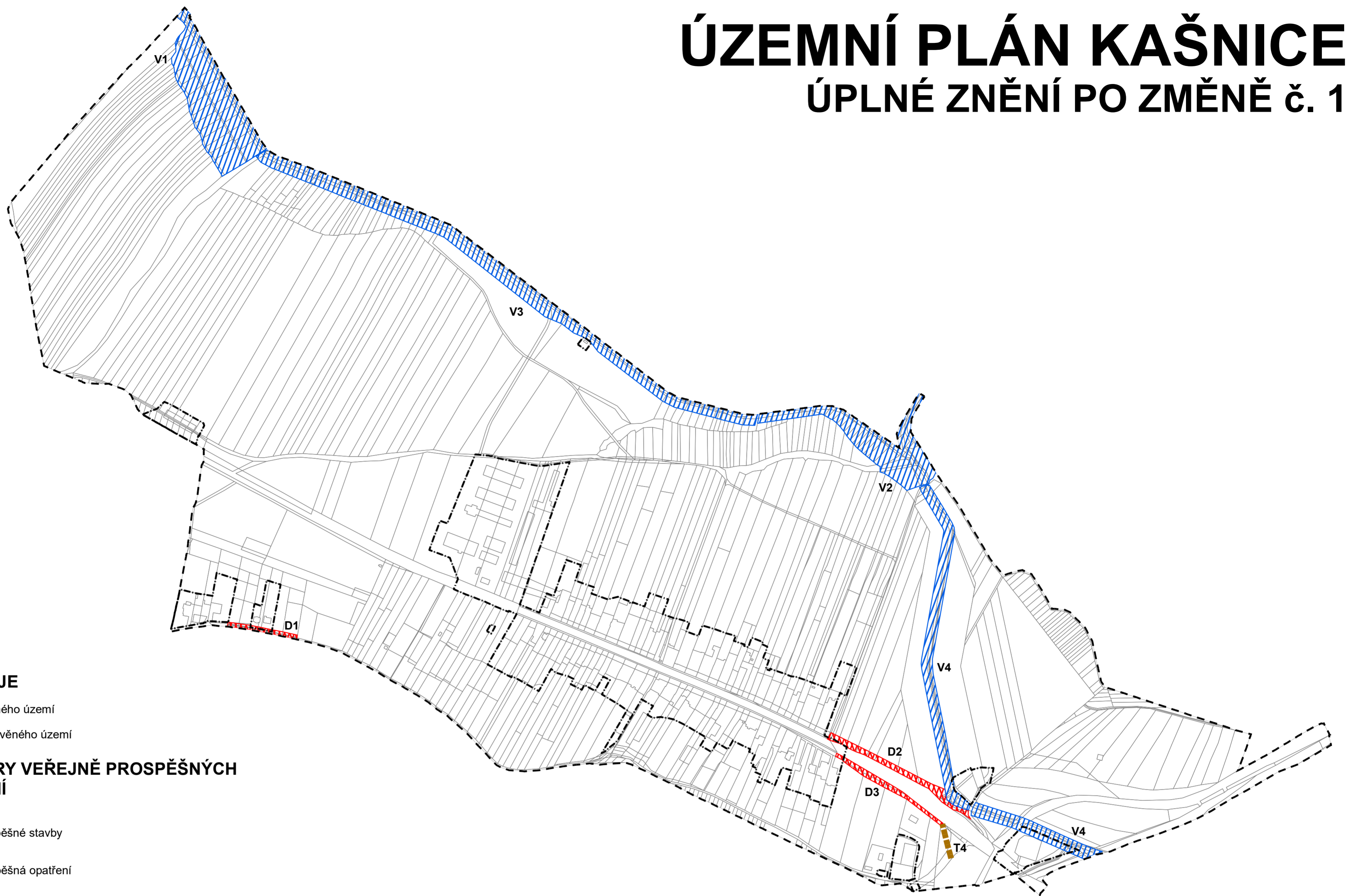




ÚZEMNÍ PLÁN KAŠNICE



ÚPLNÉ ZNĚNÍ PO ZMĚNĚ č. 1



INFORMATIVNÍ ÚDAJE

-  hranice řešeného území
-  hranice zastavěného území

PLOCHY A KORIDORY VEŘEJNĚ PROSPĚŠNÝCH STAVEB A OPATŘENÍ

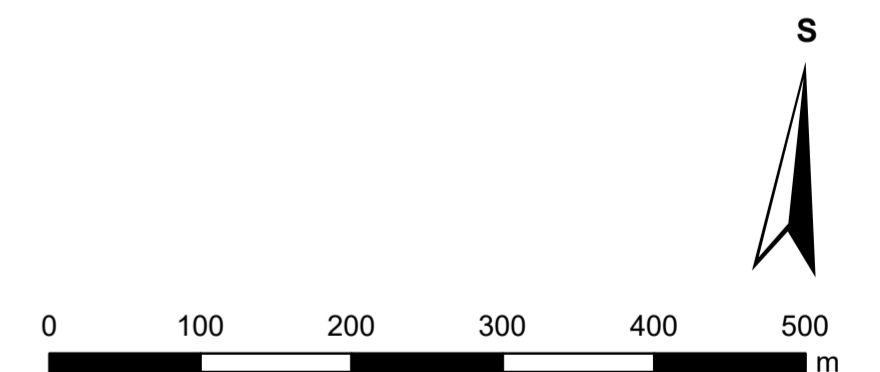
-  veřejně prospěšné stavby
-  veřejně prospěšná opatření

Veřejně prospěšné stavby a opatření, pro které lze práva k pozemkům a stavbám vyvlastnit:

- D1 – místní komunikace
- D2 – místní komunikace
- D3 – místní komunikace
- T4 – kanalizace
- V1 – lokální biocentrum LBC1
- V2 – lokální biocentrum LBC2
- V3 – lokální biokoridor LBK1
- V4 – lokální biokoridor LBK2

Veřejně prospěšné stavby, pro které lze uplatnit předkupní právo:

- D1 – místní komunikace
- D2 – místní komunikace
- D3 – místní komunikace



ZÁZNAM O ÚČINNOSTI

Správní orgán, který územní plán vydal: **Zastupitelstvo obce Kašnice**

Pořadové číslo změny: **1**

Datum vydání změny:

Datum nabytí účinnosti:

Pořizovatel: **Městský úřad Hustopeče
odbor územního plánování**

Oprávněná úřední osoba pořizovatele:

Jméno a příjmení: **Ing. arch. Lydie Filipová**

Funkce: **vedoucí odboru**

Podpis:

Otisk úředního razítka

ÚZEMNÍ PLÁN KAŠNICE

**VEŘEJNĚ PROSPĚŠNÉ STAVBY, VEŘEJNĚ
PROSPĚŠNÁ OPATŘENÍ A ASANACE**

Měřítko
1 : 5 000

1.03