





















LEGENDA:

-  HRANICE ŘEŠENÉHO ÚZEMÍ V ROZSAHU DÍLČÍCH ZMĚN
-  HRANICE ZASTAVĚNÉHO ÚZEMÍ OBCE
-  HRANICE ZASTAVITELNÝCH PLOCH
-  HRANICE PLOCHY, VE KTERÉ JE ULÓŽENO PROVEŘENÍ ZMĚNY VYUŽITÍ ÚZEMNÍ STUDII
-  OZNAČENÍ LOKALIT
-  NÁVRHOVÉ PLOCHY ZASTAVITELNÉ VE VYMEZENÉ SPECIFIKACI
-  14b - VINOHRADNICKÁ ZONA (§14)
-  HRANICE PODROBNÝCH FUNKČNÍCH REGULATIVŮ
-  **KÓD OZNAČENÍ PODROBNÉHO FUNKČNÍHO REGULATIVU**
REGULACE PODLAŽNOSTI V PLOCHÁCH
HORNÍ LIMIT POČTU PODLAŽÍ, (+)= MOŽNOST VYUŽITÍ PODKROVÍ
-  VODOVOD
-  KANALIZACE SPLAŠKOVÁ GRAVITAČNÍ
-  STL PLYNOVOD
-  DÁLKOVÝ KABEL DK, DOK; MÍSTNÍ KABEL MK
-  ELEKTROVODY VN 22 KV VENKOVNÍ
-  OCHRANNÉ PÁSMO VEDENÍ VN
-  TRAFOSTANICE STOŽAROVÁ
-  NAVRHOVANÝ SVODNÝ PŘÍKOP
-  NAVRHOVANÝ OBJEKT PENZIONU



ÚZEMNÍ STUDIE
penzion u vinař.dvora židěk v Popicích,
plocha J 1.7

Stavební část	ŠIRŠÍ VZTAHY	1:2000
Investor	Obec POPICE	červen 2013
Zodpovědný projektant	Ing. arch. Ladislav MULLER	
Vypracoval	Ing. arch. Marcela HOROVÁ	
Úřad regionálního rozvoje	HUSTOPEČE	2 A4 výkres č. 1