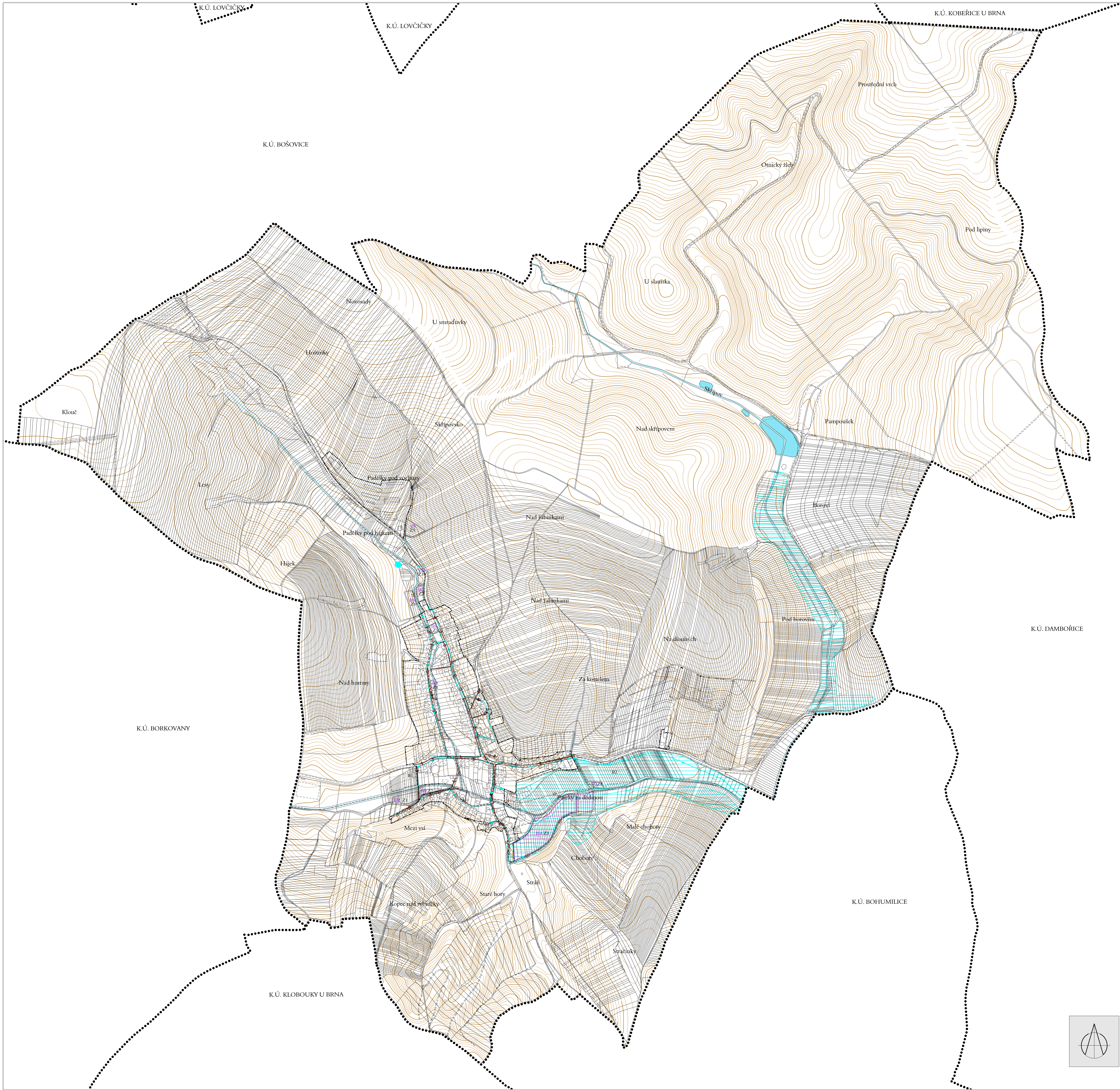

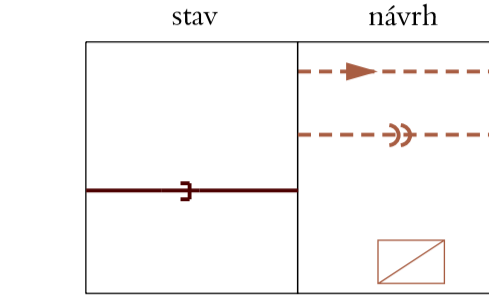


ÚZEMNÍ PLÁN VELKÉ HOSTĚŘÁDKY

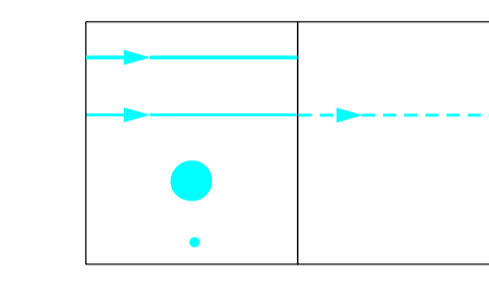


ODKANALIZOVÁNÍ




- tlaková kanalizace
- splávková kanalizace gravitační
- dešťová kanalizace
- čistírna odpadních vod

ZÁSOBOVÁNÍ VODOU



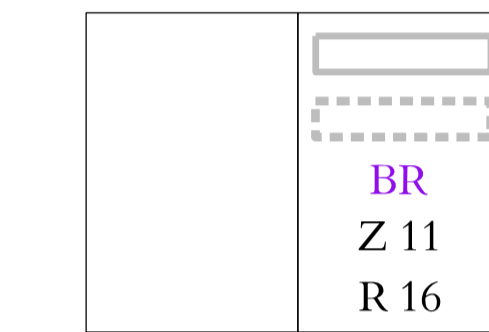
- vodovodní přírůbek
- vodovod zísobovací
- vodní zdroj
- hydrant

PLOCHY A KORIDORY K PROVĚŘENÍ ÚZEMNÍ STUDII NEBO REGULACNÍM PLÁNEM



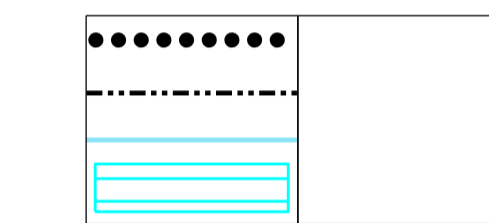
- poloha inženýrských sítí uvnitř zastavitelné plochy určí územní studie

ZASTAVITELNÉ PLOCHY

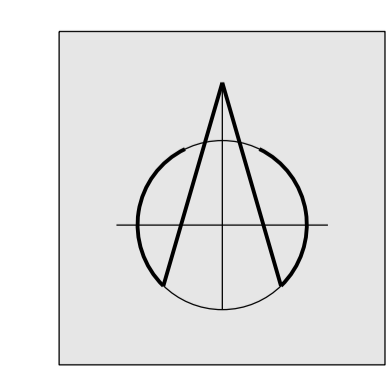


- zastavitelné plochy
- územní rezervy
- kódy ploch
- značení zastavitelných ploch
- značení územních rezerv

INFORMATIVNÍ ÚDAJE



- hranice katastrálních území
- hranice zastavěného území
- významné vodní toky a plochy odvodnění



TECHNICKÁ INFRASTRUKTURA - VODNÍ HOSPODÁŘSTVÍ

Pořizovatel: Měský úřad Hostěradky, odbor regionálního rozvoje Projektant: AIP projekty, s.r.o., Hradecká 1185/2a, 627 00 Brno Datum zpracování: 05/2011		 I. 04
Vodní projektant: Ing. arch. Milán Hruček Ing. arch. Milán Hruček		
ZÁZNAM O ÚČINNOSTI ÚZEMNÍHO PLÁNU		
Systém ověřil: který územní plán vyřídil: Zastupitelstvo obce Velké Hostěradky Číslo jednací: Datum vydání: Datum nabytí účinnosti:	Razítko	
Pořizovatel: Měský úřad Hostěradky, odbor regionálního rozvoje Jméno a příjmení oprávněné osoby pořizovatele: BSNĐ, Lad. Vápeník Funkce: vedoucí Odboru regionálního rozvoje	Razítko	
Podpis:		