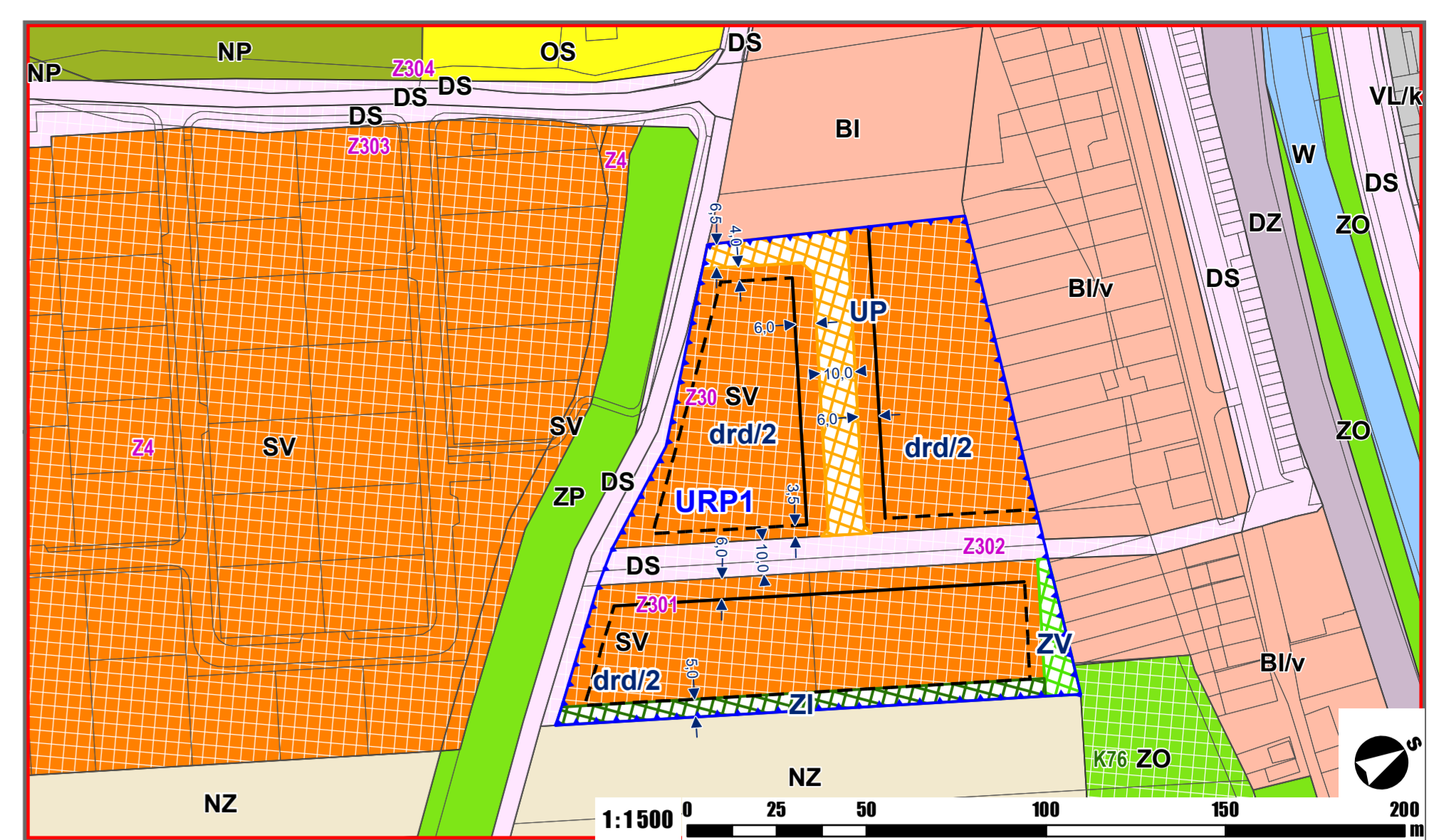
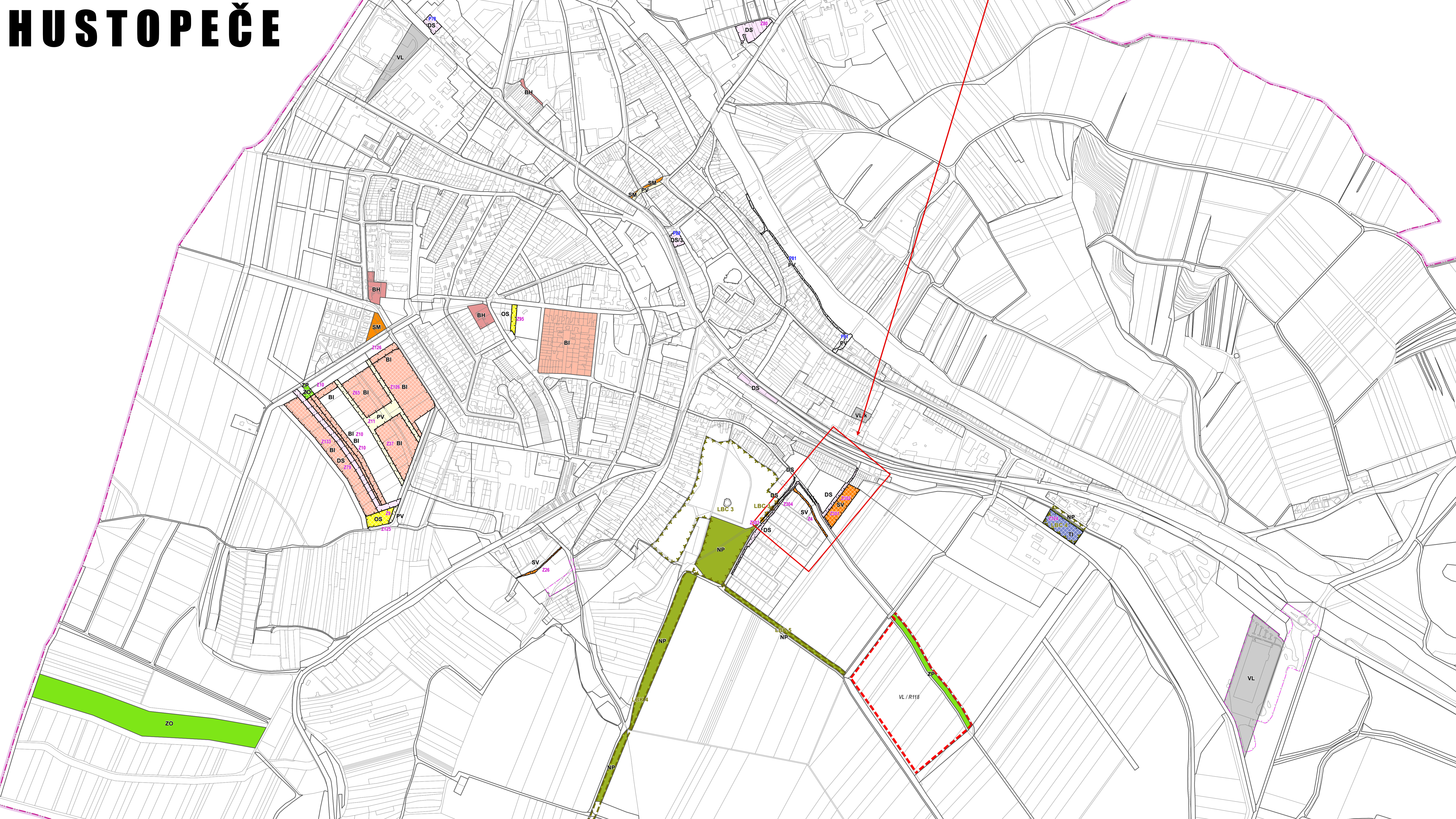
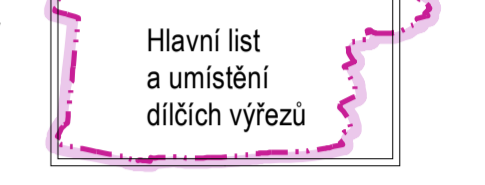


Změna č.3 ÚZEMNÍHO PLÁNU HUSTOPEČE



- Regulační prvky**
- URP Část územního plánu s prvky regulačního plánu
 - UP Pozemky komunikací a prostranství místního významu
 - ZV Pozemky městské zeleně
 - ZI Pozemky ochranné zeleně
 - Stavební čára
 - Stavební hranice
 - drd/2 Samostatně stojící rodinné domy a rodinné dvojdomy / počet nadzemních podlaží hlavní stavby



- PLOCHY S ROZDÍLNÝM ZPŮSOBEM VYUŽITÍ**
- Stabilizované plochy**
- Plochy bydlení**
- BH Bydlení v bytových domech
 - BI Bydlení v rodinných domech - městské a příměstské
- Plochy občanského vybavení**
- OV Občanské vybavení - veřejná infrastruktura
 - OS Občanské vybavení - tělovýchovná a sportovní zařízení
 - OH Občanské vybavení - hřbitovy
 - OM Občanské vybavení - komerční zařízení malá a střední
 - OK Občanské vybavení - komerční zařízení plošné rozsáhlá
- Plochy veřejných prostranství**
- PV Veřejná prostranství
- Plochy smíšené obytné**
- SC Plochy smíšené obytné v centrech měst
 - SM Plochy smíšené obytné městské
 - SV Plochy smíšené obytné venkovské
- Plochy dopravní infrastruktury**
- DS Dopravní infrastruktura - silniční
 - DZ Dopravní infrastruktura - železniční
- Plochy technické infrastruktury**
- TI Technická infrastruktura - inženýrské sítě
 - TO Technická infrastruktura - nakládání s odpady
- Plochy výroby a skladování**
- VL Výroba a skladování - lehký průmysl
 - VK Plochy skladování
 - VX Výroba a skladování - se specifickým využitím
 - VZ Výroba a skladování - zemědělská výroba
- Plochy vodní a vodohospodářské**
- W Plochy vodní a vodohospodářské
- Plochy zemědělské**
- NZ Plochy zemědělské
 - NL Plochy lesní
 - NP Plochy přírodní
- Plochy smíšené nezastavěného území**
- NS Plochy smíšené nezastavěného území - zemědělské
- Plochy specifické**
- XS Plochy specifické - vinné sklepy
- Plochy zeleně**
- ZO Zeleň - ochranná a izolační
 - ZP Zeleň - přírodního charakteru
- OZNAČENÍ PLOCH S ROZDÍLNÝM ZPŮSOBEM VYUŽITÍ**
- BH způsob využití plochy
 - v index vinné sklepy
 - k index kovovot
 - 1 index vlnatosti
 - 1 index výška zástavby do 1 nadzemního podlaží
 - 2 index výška zástavby do 2 nadzemních podlaží
 - 3 index výška zástavby do 3 nadzemních podlaží

- Zastavitelné plochy**
- Plochy bydlení**
- BI Bydlení v rodinných domech - městské a příměstské
- Plochy občanského vybavení**
- OV Občanské vybavení - veřejná infrastruktura
 - OS Občanské vybavení - tělovýchovná a sportovní zařízení
 - OH Občanské vybavení - hřbitovy
 - OM Občanské vybavení - komerční zařízení malá a střední
 - OK Občanské vybavení - komerční zařízení plošné rozsáhlá
- Plochy veřejných prostranství**
- PV Veřejná prostranství
- Plochy smíšené obytné**
- SC Plochy smíšené obytné městské
 - SV Plochy smíšené obytné venkovské
- Plochy dopravní infrastruktury**
- DS Dopravní infrastruktura - silniční
 - DZ Dopravní infrastruktura - železniční
- Plochy technické infrastruktury**
- TI Technická infrastruktura - inženýrské sítě
- Plochy výroby a skladování**
- VL Výroba a skladování - lehký průmysl
 - NP Plochy přírodní
- Plochy specifické**
- XS Plochy specifické - vinné sklepy
- Plochy zeleně**
- ZO Zeleň - ochranná a izolační
- Plochy přestavby**
- OV Občanské vybavení - veřejná infrastruktura
 - OM Občanské vybavení - komerční zařízení malá a střední
 - OK Občanské vybavení - komerční zařízení plošné rozsáhlá
 - SC Plochy smíšené obytné v centrech měst
 - SM Plochy smíšené obytné městské
 - SV Plochy smíšené obytné venkovské
 - DS Dopravní infrastruktura - silniční
 - VL Výroba a skladování - lehký průmysl
 - NZ Plochy zemědělské
- Koridory veřejné infrastruktury - zastavitelné**
- DZ kor. Koridory dopravní infrastruktury - železniční
- Plochy územních rezerv**
- BI Plochy bydlení v rodinných domech - městské a příměstské
 - SM Plochy smíšené obytné městské
 - SV Plochy smíšené obytné venkovské
 - DS Plochy dopravní infrastruktury - silniční
 - DZ Plochy dopravní infrastruktury - železniční
 - VL Plochy výroby a skladování - lehký průmysl
 - NT Plochy těžby nerostů
 - RT Plochy územních rezerv - rušeno

- ČLENĚNÍ ÚZEMÍ**
- hranice řešeného území
 - hranice zastavěného území rozšířena k 1. 11. 2020
 - rozvojová plocha
 - hranice parcel
 - území s architektonicky nebo urbanisticky významnými stavbami
- ÚZEMNÍ SYSTÉM EKOLOGICKÉ STABILITY**
- nadregionální biocentrum - stav
 - nadregionální biokoridor - návrh
 - regionální biocentrum - návrh
 - regionální biokoridor - stav
 - lokální biocentrum - stav
 - lokální biocentrum - návrh
 - lokální biokoridor - stav
 - lokální biokoridor - návrh
- ČÍSLA ROZVOJOVÝCH PLOCH A REZERV**
- Z1 zastavětná plocha
 - P1 přestavbová plocha
 - K1 plocha změn v krajině
 - R1 rezerva

ZÁZNAM O ÚČINNOSTI	
Název dokumentace	Změna č.3 územního plánu Hustopeče
Územní plán Hustopeče	
Správní orgán, který poslední změnu vydal:	Zastupitelstvo města Hustopeče
Podpisová číslo poslední změny:	Změna č.3
Datum nabytí účinnosti:	2021
Podpisovatel:	Městský úřad Hustopeče
Oprávněná úřední osoba pořizovatele:	Jméno a příjmení: Ing. arch. Lydie Filipová
Funkce:	vedoucí Odboru územního plánování
Podpis:	
	otisk úředního razítka

Změna č.3 územního plánu Hustopeče	
Název výkresu:	Hlavní výkres
Číslo dokumentace:	I. Územní plán "Výrok"
Měřítko:	1 : 5 000
Číslo výkresu:	B2
Datum:	5 / 2021
Datum přepravy:	

