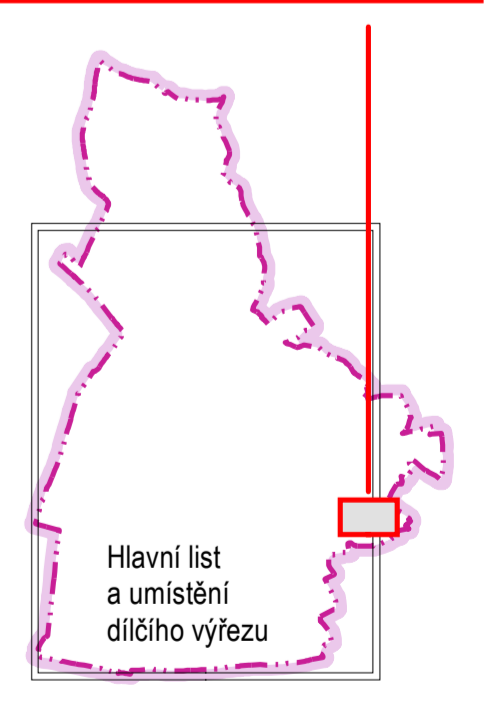
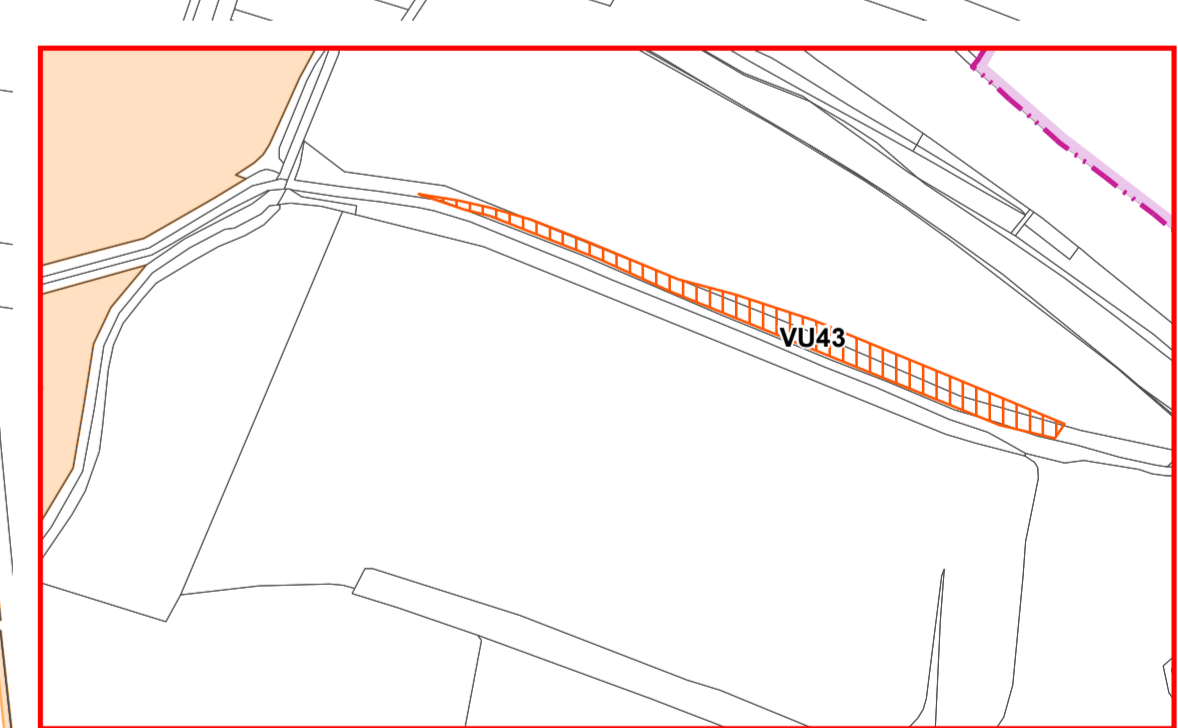
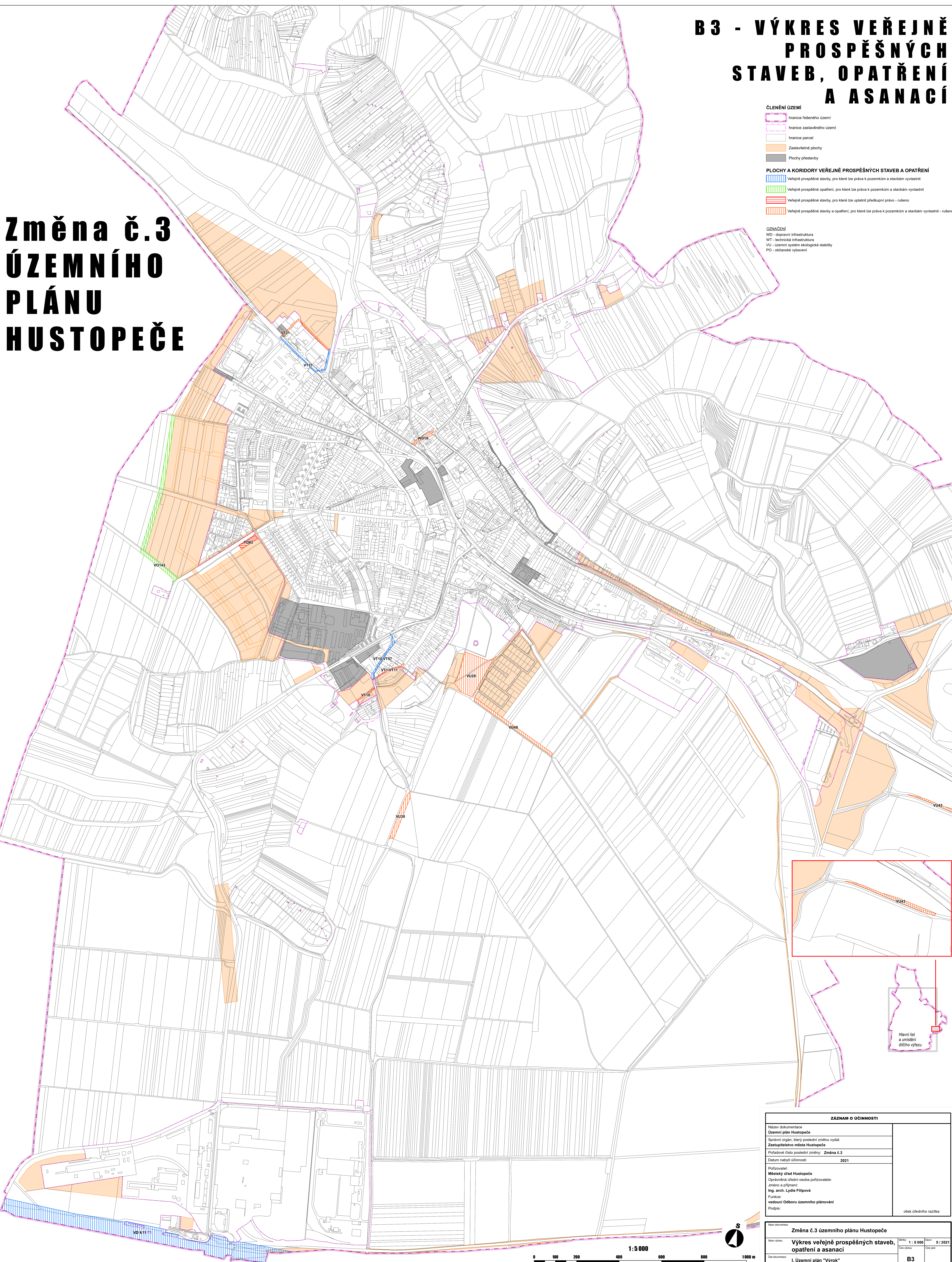


B3 - VÝKRES VEŘEJNĚ PROSPĚŠNÝCH STAVEB, OPATŘENÍ A ASANACÍ

Změna č.3 ÚZEMNÍHO PLÁNU HUSTOPEČE

- ČLENĚNÍ ÚZEMÍ**
- hranice řešeného území
 - hranice zastavěného území
 - hranice parcel
 - Zastavěné plochy
 - Plochy přestavby
- PLOCHY A KORIDORY VEŘEJNĚ PROSPĚŠNÝCH STAVEB A OPATŘENÍ**
- veřejně prospěšné stavby, pro které lze práva k pozemkům a stavbám vyvlastnit
 - veřejně prospěšné opatření, pro které lze práva k pozemkům a stavbám vyvlastnit
 - veřejně prospěšné stavby, pro které lze uplatnit předkupní právo - rušeno
 - veřejně prospěšné stavby a opatření, pro které lze práva k pozemkům a stavbám vyvlastnit - rušeno
- OZNACĚNÍ**
- WD - dopravní infrastruktura
 - WT - technická infrastruktura
 - VU - územní systém ekologické stability
 - PO - občanské vybavení



ZÁZNAM O ÚČINNOSTI	
Název dokumentace	Územní plán Hustopeče
Správní orgán, který poslední změnu vydal	Zastupitelstvo města Hustopeče
Pořadové číslo poslední změny	Změna č.3
Datum nabytí účinnosti	2021
Pořizovatel	Městský úřad Hustopeče
Oprávněná úřední osoba pořizovatele	Jméno a příjmení: Ing. arch. Lydie Filipová
Funkce	vedoucí Odboru územního plánování
Podpis	
	otisk úředního razítka

Změna č.3 územního plánu Hustopeče			
Název výkresu	Výkres veřejně prospěšných staveb, opatření a asanací	Měřítko	1 : 5 000
Číslo výkresu	I. Územní plán "Výrok"	Číslo strany	6 / 2021
Číslo dokumentace	I. Územní plán "Výrok"	Číslo paragrafu	B3

