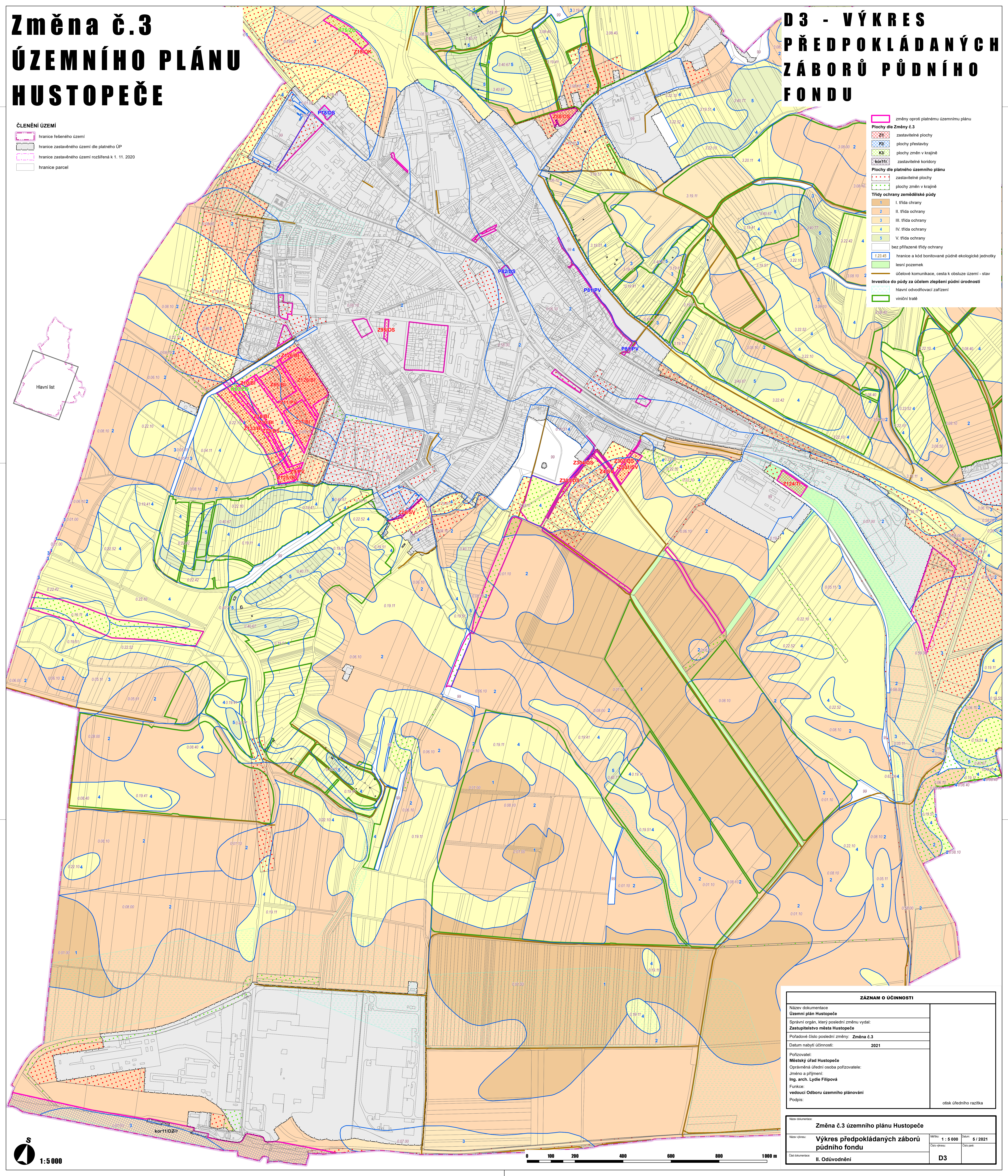
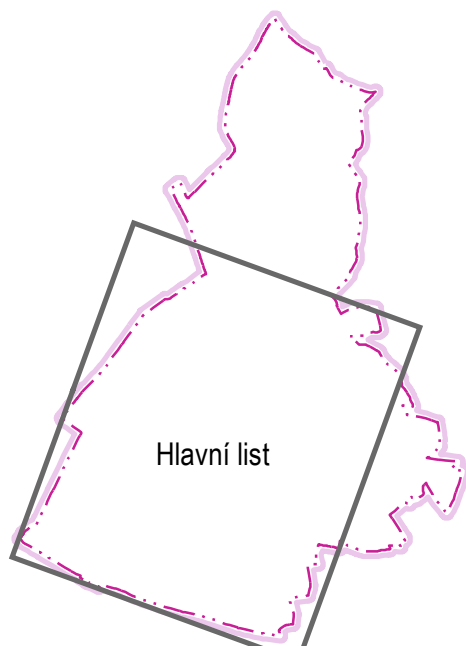


Změna č.3 ÚZEMNÍHO PLÁNU HUSTOPEČE

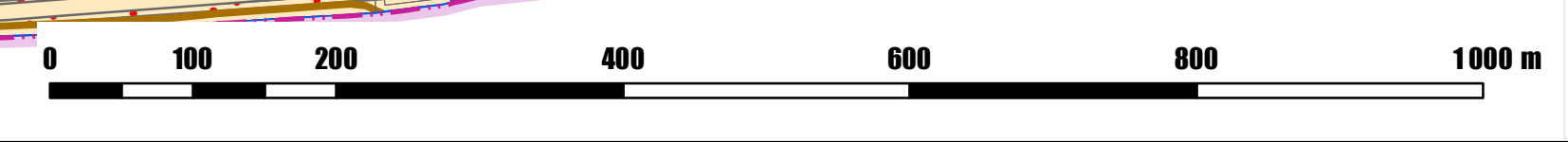
D3 - VÝKRES PŘEDPOKLÁDANÝCH ZÁBORŮ PŮDNÍHO FONDU

- ČLENĚNÍ ÚZEMÍ**
- hranice řešeného území
 - hranice zastavěného území dle platného ÚP
 - hranice zastavěného území rozšířená k 1. 11. 2020
 - hranice parcel

- změny oproti platnému územnímu plánu
- Plochy dle Změny č.3**
 - Z1f zastavěné plochy
 - P2 plochy přestavby
 - K3 plochy změn v krajině
 - korh11 zastavěné koridory
- Plochy dle platného územního plánu**
 - zastavěné plochy
 - plochy změn v krajině
- Třídy ochrany zemědělské půdy**
 - I. třída ochrany
 - II. třída ochrany
 - III. třída ochrany
 - IV. třída ochrany
 - V. třída ochrany
 - bez příslušné třídy ochrany
- hranice a kód botanické půdní ekologické jednotky
- lesní pozemek
- účelové komunikace, cesta k obsluze území - stav
- Investice do půdy za účelem zlepšení půdní úrodnosti**
 - hlavní odvodňovací zařízení
 - vinicní tratě



1:5 000



ZÁZNAM O ÚČINNOSTI	
Název dokumentace: Územní plán Hustopeče	otisk úředního razítka
Správní orgán, který poslední změnu vydal: Zastupitelstvo města Hustopeče	
Podřadové číslo poslední změny: Změna č.3	
Datum nabytí účinnosti: 2021	
Pořizovatel: Městský úřad Hustopeče	
Oprávněná úřední osoba pořizovatele: Jméno a příjmení: Ing. arch. Lydie Filipová	
Funkce: vedoucí Odboru územního plánování	
Podpis:	

Název dokumentace: Změna č.3 územního plánu Hustopeče			
Název výkresu: Výkres předpokládaných záborů půdního fondu	Mřítko: 1 : 5 000	Datum: 5 / 2021	Číslo výkresu:
Číslo dokumentace: D3	Číslo parčí:		