


ÚP NIKOLČICE

PRÁVNÍ STAV PO ZMĚNĚ Č.1



VEŘEJNĚ PROSPĚŠNÉ STAVBY A OPATŘENÍ, PRO KTERÉ JE MOŽNÉ VYVLASTNIT PRÁVA K POZEMKŮM A STAVBÁM

- VEŘEJNĚ PROSPĚŠNÉ STAVBY (k rozvoji nebo ochraně území obce, kraje a státu)**
- DT veřejná dopravní a technická infrastruktura (plochy komunikací pro motorovou dopravu a plochy pro inženýrské sítě a stavby technického vybavení s nimi provozně související zařízení)
 - D veřejná dopravní infrastruktura
 - hlavní pěší komunikace
 - místní komunikace
 - T veřejná technická infrastruktura (vedení a stavby technického vybavení s nimi provozně související zařízení, například vodovody, kanalizace, stavby a zařízení pro nakládání odpady, energetická vedení, kabely veřejné komunikační sítě).
- VEŘEJNĚ PROSPĚŠNÉ OPATŘENÍ (sloužící ke snížení ohrožení území a k rozvoji anebo k ochraně přírodního, kulturního a archeologického dědictví)**
- V plochy pro snížení ohrožení území - průleh, mez, interakční prvek, příkop
 - V plochy pro založení územního systému ekologické stability - regionální a nadregionální USES
 - V plochy pro založení územního systému ekologické stability - místní USES

VEŘEJNĚ PROSPĚŠNÉ STAVBY A OPATŘENÍ, PRO KTERÉ JE MOŽNÉ UPLÁTNIT PŘEDKUPNÍ PRÁVO PODLE PAR.101 ZÁK.Č. 183/2006 Sb.)

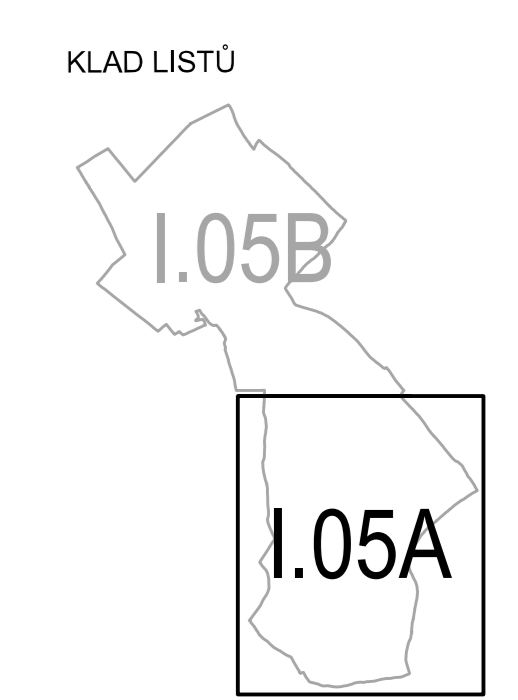
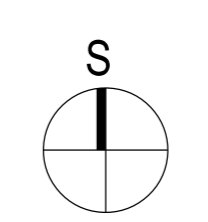
- VEŘEJNĚ PROSPĚŠNÉ STAVBY (k rozvoji nebo ochraně území obce, kraje a státu)**
- DT veřejná dopravní a technická infrastruktura (plochy komunikací pro motorovou dopravu a plochy pro inženýrské sítě a stavby technického vybavení s nimi provozně související zařízení)
 - P plochy pro veřejná prostranství, parky

KORIDOR TECHNICKÉ INFRASTRUKTURY

- K koridor technické infrastruktury - VVTL plynovod

INFORMATIVNÍ ÚDAJE

- hranice katastrálních území
- hranice zastavěného území dle zákona č. 183/2006 Sb., k 21.11.2013



VYKRES: VEŘEJNĚ PROSPĚŠNÉ STAVBY, VEŘEJNĚ PROSPĚŠNÁ OPATŘENÍ A ASANACE	1: 5 000	Č. VYKRESU: I.05A
--	----------	-------------------

ZÁZNAM O ÚČINNOSTI	
Správní orgán, který územní plán vydal: Zastupitelstvo obce Nikolčice Pořadové číslo poslední změny: 1 Datum nabylí účinnosti: 28.10.2014 Pořizovatel: Městský úřad Hustopeče, odbor regionálního rozvoje Jméno a příjmení: Ing. arch. Lydie Filipová Funkce: Vedoucí odboru Podpis: (oprávněná úřední osoba pořizovatele)	(otisk úředního razítka)

