


ÚP NIKOLČICE

PRÁVNÍ STAV PO ZMĚNĚ Č.1



ENERGETIKA A SPOJE

stav	název	
	el. vedení VVN vzdušné	
	el. vedení VN vzdušné	
	trafostanice VN/NN 22/0,4 kV	
	el. vedení VN kabelové	
	el. vedení NN kabelové	
	el. vedení rušené	
	nápojná místa elektrického vedení (poloha elektrických vedení uvnitř zastavitelných ploch upřesnění územní studie)	
	dálkový kabel	
	sčítací kabel	
	nápojná místa sdělovacího vedení (poloha sdělovacích kabelů uvnitř zastavitelných ploch upřesnění územní studie)	
	vysílač	
	radioreleové trasy	
	plynové vedení VVTL	
	plynové vedení VT	
	plynové vedení STL	
	plynové vedení NTL	
	regulační stanice plynu VT/STL	
	regulační stanice plynu STL/NTL	
	nápojná místa plynového vedení (poloha plynového vedení uvnitř zastavitelných ploch upřesnění územní studie)	
	likvidovaný vrt MND a.s.	

KORIDOR TECHNICKÉ INFRASTRUKTURY

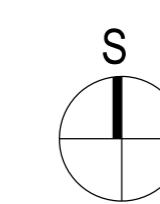
	koridor technické infrastruktury VVTL plynovod
--	--

ZASTAVITELNÉ PLOCHY

	zastavitelné plochy
	kód funkčního využití plochy
	označení zastavitelných ploch

INFORMATIVNÍ ÚDAJE

	hranice katastrálních území
	hranice řešeného území
	hranice okresu
	zastavěné území dle zákona č. 183/2006 Sb., k 21.11.2013
	plochy ve kterých bude poloha sítě technické infrastruktury upřesněna územní studií



KLAD LISTŮ

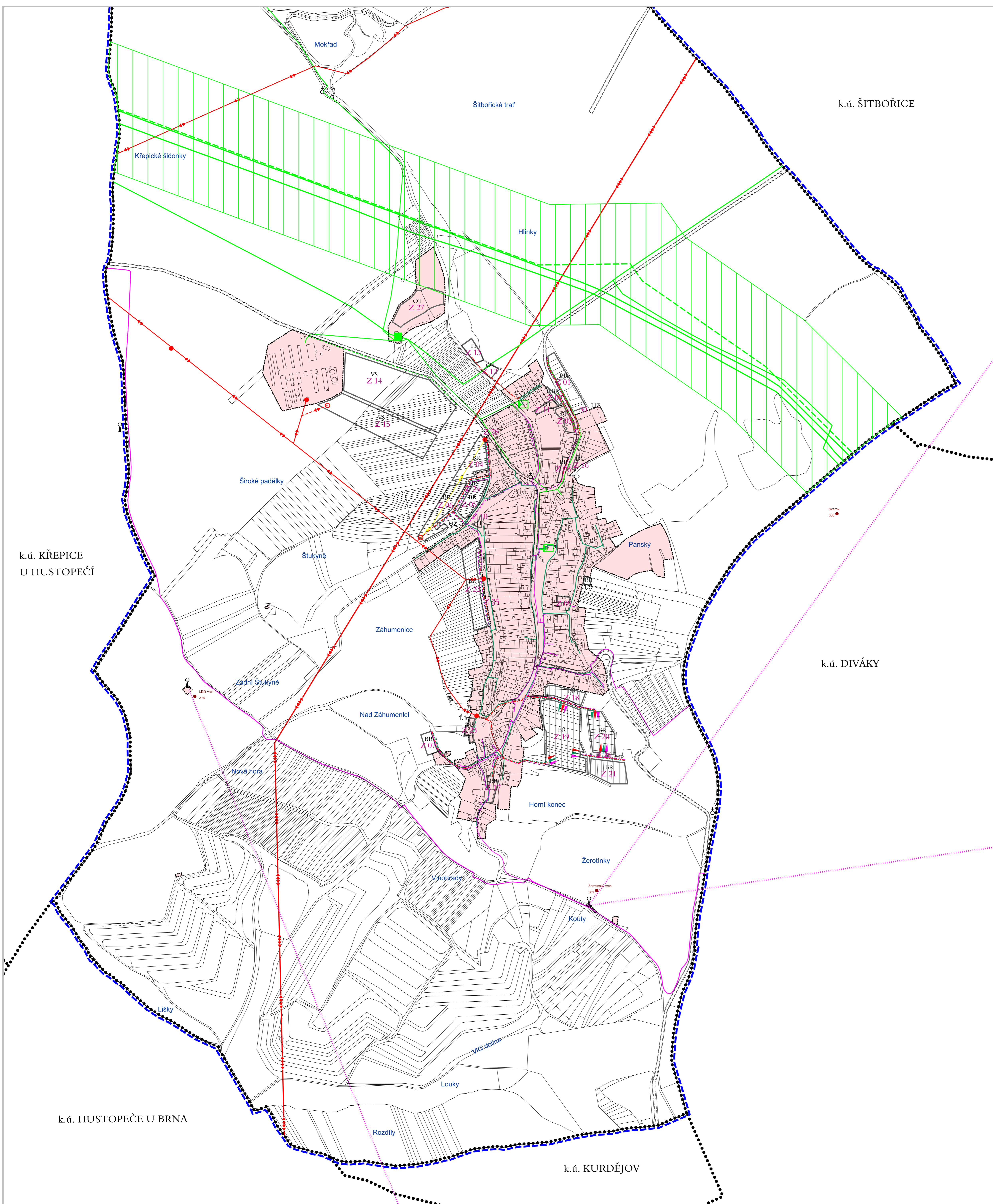
I.04B

I.04A

VYKRES:	ENERGETIKA A SPOJE	1: 5 000	Č. VYKRESU:	I.04A
---------	--------------------	----------	-------------	-------

ZÁZNAM O ÚČINNOSTI

<p>Správní orgán, který územní plán vydal: Zastupitelstvo obce Nikolčice Pořadové číslo poslední změny: 1 Datum nabylí účinnosti: 28.10.2014 Pořizovatel: Městský úřad Hustopeče, odbor regionálního rozvoje Jméno a příjmení: Ing. arch. Lydie Filipová Funkce: Vedoucí odboru Podpis: (oprávněná úřední osoba pořizovatele)</p>	<p>(otisk úředního razítka)</p>
---	---------------------------------



k.ú. KŘEPICE
U HUSTOPEČÍ

k.ú. HUSTOPEČE U BRNA

k.ú. KURDĚJOV

k.ú. ŠITBOŘICE

k.ú. DIVÁKY