

# ÚZEMNÍ PLÁN ŠAKVICE

## VÝKRES PŘEDPOKLÁDANÝCH ZÁBORŮ PŮDNÍHO FONDU

k. ú. Hustopeče u Brna

k. ú. Strachotín








k. ú. Starovičky

k. ú. Pavlov u Dolních Věstonic



k. ú. Zaječí

k. ú. Nové Mlýny





### ZÁKLADNÍ ČLENĚNÍ ÚZEMÍ

-  Hranice řešeného území - shodné s hranicemi obce
-  Hranice katastrálního území
-  Zastavěné území k 20. 12. 2012
-  Hranice zastavitelných ploch a ploch s navrženou změnou využití v krajině
-  Označení zastavitelných ploch a ploch s navrženou změnou využití v krajině
-  Hranice bonitované půdně ekologické jednotky
-  Označení bonitované půdně ekologické jednotky

### POZEMKY URČENÉ K PLNĚNÍ FUNKCÍ LEŠA

-  Pozemek určený k plnění funkcí lesa
-  Zábor pozemků určených k plnění funkcí lesa

### PŘEDPOKLÁDANÉ ZÁBORY PŮDNÍHO FONDU

-  Zábor zemědělské půdy I. třídy ochrany
-  Zábor zemědělské půdy II. třídy ochrany
-  Zábor zemědělské půdy III. třídy ochrany
-  Zábor zemědělské půdy IV. třídy ochrany

