
















-  Hranice obcí
-  Lesy
-  Vodní plocha
-  Vodní tok
-  Zastavěné území



-  Nástupní molo
-  Plocha pro vzlety a přistání leteckých sportovních zařízení
-  Cyklistická trasa
-  Cyklostezka
-  Dálnice
-  Silnice II. třídy
-  Silnice III. třídy
-  Koridor vysokorychlostní tratě - návrh
-  Železniční trať



|  |               |
|--|---------------|
| <b>DOPRAVNÍ INFRASTRUKTURA</b>   | prosinec 2020 |
| Úplná aktualizace územně analytických podkladů v roce 2020<br>pro správní obvod obce s rozšířenou působností Hustopeče |               |
| <b>K7a</b>   |               |