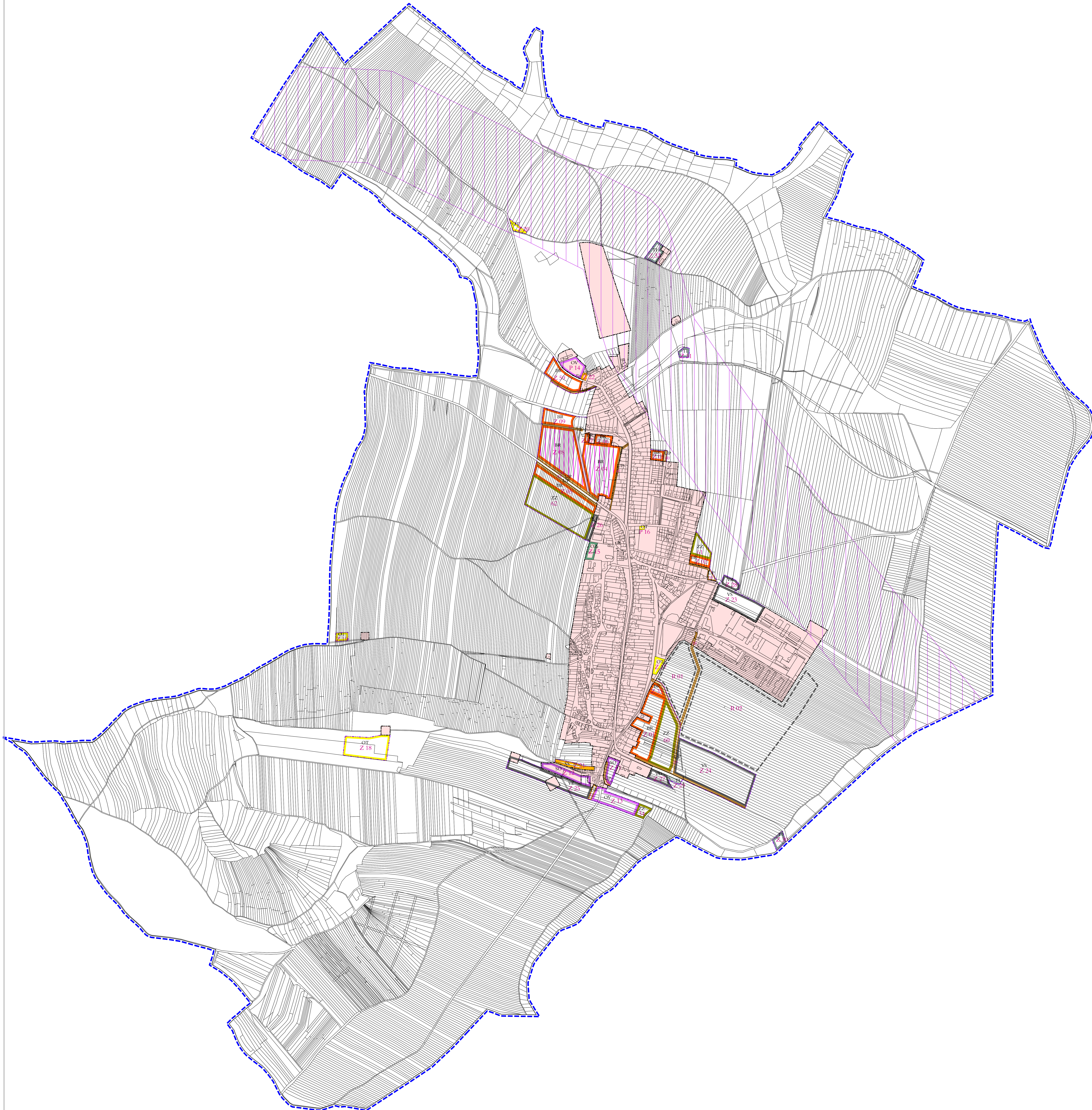



ÚZEMNÍ PLÁN BRUMOVICE



ZASTAVĚNÉ ÚZEMÍ

- hranice zastavěného území dle zákona č. 183/2006 Sb., k 1.3.2012
- hranice zastavěného území

VYMEZENÍ PLOCH, VE KTERÝCH JE ROZHODOVÁNÍ O ZMĚNÁCH V ÚZEMÍ PODMÍNĚNO ZPRACOVÁNÍM ÚZEMNÍ STUDIE

- plochy, ve kterých je rozhodování o změnách v území podmíněno zpracováním územní studie

ZASTAVITELNÉ PLOCHY A PLOCHY PŘESTAVBY

- PLOCHY BYDLENÍ**
BR plochy bydlení v rodinných domech
- PLOCHY OBČANSKÉHO VYBAVENÍ**
OV plochy občanského vybavení
OT plochy pro tělovýchovu a sport
OZ plochy pro hřištny
- PLOCHY SMÍŠENÉ**
SS plochy smíšené - vinné sklepy a rekreace
SO plochy smíšené obytné
- PLOCHY VÝROBY A SKLADOVÁNÍ**
VS plochy výroby a skladování
VZ plochy výroby zemědělské
VD plochy výroby drobné
VE plochy výroby energie na fotovoltaickém principu
- PLOCHY OSTATNÍ**
UP plochy veřejných prostranství
LZ plochy veřejné (parkové) zeleně
TI plochy technické infrastruktury
ZZ plochy zahrad a sadů

PLOCHY ÚZEMNÍCH REZERV

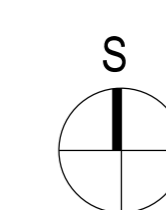
- plochy výroby

KORIDOR TECHNICKÉ INFRASTRUKTURY

- koridor technické infrastruktury

INFORMATIVNÍ ÚDAJE

- hranice katastrálních území
- hranice řešeného území
- značení zastavěných ploch
- značení ploch přestavby
- značení územních rezerv



VÝKRES	VÝKRES ZÁKLADNÍHO ČLENĚNÍ	1:5 000	1.01
--------	---------------------------	---------	------

ZÁZNAM O ÚČINNOSTI ÚZEMNÍHO PLÁNU	
Společný orgán, který územní plán vydal: Zastupitelstvo obce Brumovice	
Datum nabytí účinnosti:	
Podávající MÚÚ: Hustopeče, odbor regionálního rozvoje	
Znalec a příjizemní opáření: Ing. arch. Lydie Filipová	
Funkce: Vedoucí odboru	
Projevitel:	Radnice